

Cette petite boucle paisible le long de la Galaure, en sous-bois, propose un retour dans la Grande Combe par la colline dominant La Motte-de-Galaure.

DESCRIPTIF PAS-A-PAS

- 1 Devant la mairie, monter par la petite rue à gauche du monument aux morts. Après l'église, atteindre l'entrée du prieuré Sainte-Agnès.
- 2 Bifurquer à droite chemin de la grande Vigne. La route surplombe la vallée de la Galaure, puis descend jusqu'à la D 51. Prendre presque en face, la route de la scierie qui mène près de la rivière. Dépasser le virage à droite d'environ 150m.
- 3 S'engager sur un chemin à gauche gagnant la rive ; la longer à droite et passer sous un pont : le chemin sableux et ombragé serpente dans la ripisylve jusqu'à atteindre une petite passerelle qui enjambe un canal. Se diriger en face et déboucher à découvert sur un grand chemin. Vire à gauche et suivre le chemin le long du bois parallèle à la rivière. Après un virage à droite, puis à gauche, rejoindre la D 51 à droite et l'emprunter à droite.
- 4 S'avancer à gauche sur un chemin herbeux qui s'enfonce dans la Grande Combe. Le sentier ondule dans le lit du ruisseau offrant alternativement une végétation de milieux ombragé et ensoleillé. Quitter le fond de combe quand une piste y parvient. Obliquer à droite et remonter jusqu'au champ. Poursuivre à gauche, en restant près de la lisière des bois. Déboucher sur une route, la suivre à droite.

La rivière de la Galaure

A partir de la commune de La Motte-de-Galaure, la pente de la rivière connaît un fort abaissement. Le lit de la Galaure apparaît alors moins contraint par le relief et devient plus libre de ses mouvements. Ainsi, au fil du temps et des crues, le lit de la rivière se déplace. Par un jeu de processus d'érosion et de dépôt de matériaux, elle ajuste son lit pour essayer de retrouver une situation d'équilibre. Ces mouvements modèlent les paysages alluviaux, ils permettent le renouvellement des milieux naturels avec le développement d'une grande richesse écologique et jouent un rôle important dans la préservation de la quantité et de la qualité de la ressource en eau.

Réalisation : Département de la Drôme - Service ESN - 08/2023 / Textes : CDRP 26 / © photo : Jessica Bruyère



- LA
DRO
ME - LE DÉPARTEMENT

PORTE DE DRÔMARDÈCHE

LA RIVIÈRE DES GALETS



- 📍 Saint-Jean-de-Galaure
- 📏 8.3 km
- ⚠️ 220 m
- 🕒 2h 50mn

Assez facile

LES BONS PLANS A PIED

Office de Tourisme Porte de Drômardèche
04 75 23 45 33
autour-du-palais-ideal.fr

112



Partir avec la carte IGN est vivement recommandé. Prévoir eau et nourriture et des vêtements adaptés à la marche. Prévoir sa sortie en fonction de son niveau et de la météo.





LA RIVIÈRE DES GALETS

Départ : Centre du village, près du rond point de la Mairie

Balises : 

Effort :



Assez facile

Technicité :

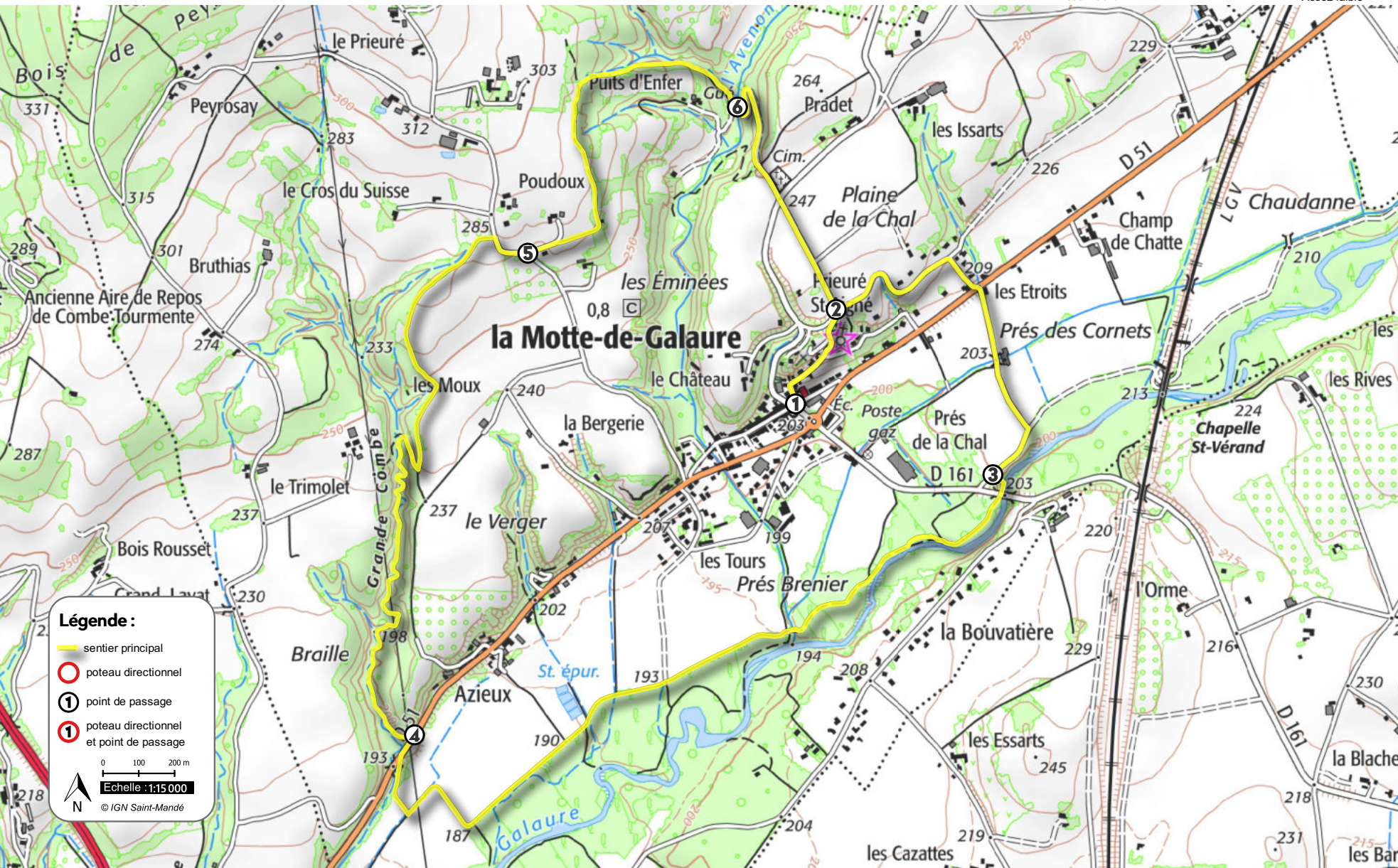


Assez facile





Risque :



Assez faible



Légende :

-  sentier principal
-  poteau directionnel
-  point de passage
-  poteau directionnel et point de passage

0 100 200 m

Echelle : 1:15 000

© IGN Saint-Mandé