



4 ROCHECOLOMBE



Beau parcours qui vous emmènera en forêt de Saoû puis au pied de la montagne de Roche-Colombe. Le circuit suit des sentiers ludiques et variés à travers bois.

Chiens tenus en laisse obligatoire au sein de la forêt de Saoû.

Waypoint	Km cumulés	Descriptif
1	0	Depuis Saoû (alt. 330m) , prendre tout droit sur la D136 en direction de la forêt. Après le château d'Eurre, tourner à droite pour rejoindre Chantebise (alt. 345m) .
2	0,9	Suivre la piste, passer le Pas de Lestang (alt. 370m) et atteindre Le Pertuis (alt. 385m) .
3	3,3	Suivre la route sur environ 500m puis prendre à gauche sur la voie verte. La suivre jusqu'à la large piste. Prendre à gauche pour atteindre Les Abeilles (alt. 400m) .
4	4,7	Suivre le sentier à droite pour rejoindre le Virage de Raillon (alt. 470m) . Prendre à gauche et suivre la piste jusqu'à la Bergerie Pâturel.
5	7,7	Suivre le balisage à droite pour rejoindre le Pas de Lauzens (cascade), descendre sur la route environ 1km.
6	9,5	Prendre la piste sur la gauche. La piste monte et serpente en forêt sur environ 3,7km. Quitter la piste et prendre un sentier sur la gauche pour rejoindre un nouveau carrefour.
7	13,6	Prendre à droite sur la piste puis un sentier descendant à gauche jusqu'à rejoindre une petite route. Prendre à droite pour atteindre Les Blaches (alt. 455m) .
8	15,7	Continuer sur la route sur environ 1km puis tourner à gauche sur un sentier qui rejoint Les Travers (alt. 335m) . Rejoindre le point de départ au centre du village.
Arrivée	17,6	

Réalisation : Département de la Drôme - Service ESN - 09/2024 / Textes : Les Tortons Dérailleurs © photo : T. Doré



- LA
D R O
M E -
LE DÉPARTEMENT

VALLÉE DE LA DRÔME

4 ROCHECOLOMBE



- 📍 Saoû
- 📏 17.6 km
- ⚠️ 535 m
- 🕒 2h 00mn

Difficile

LES BONS PLANS VTT

Office du Tourisme du Val de Drôme

Bureau de Saoû : 04 75 63 10 88

valleedeladrome.com

Forêt départementale de Saoû

04 75 76 00 09



112

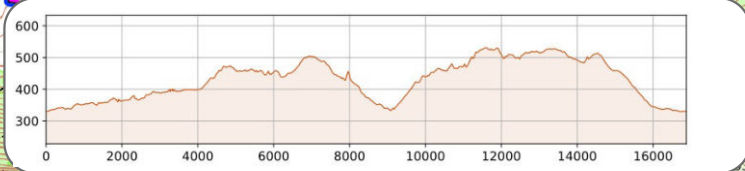
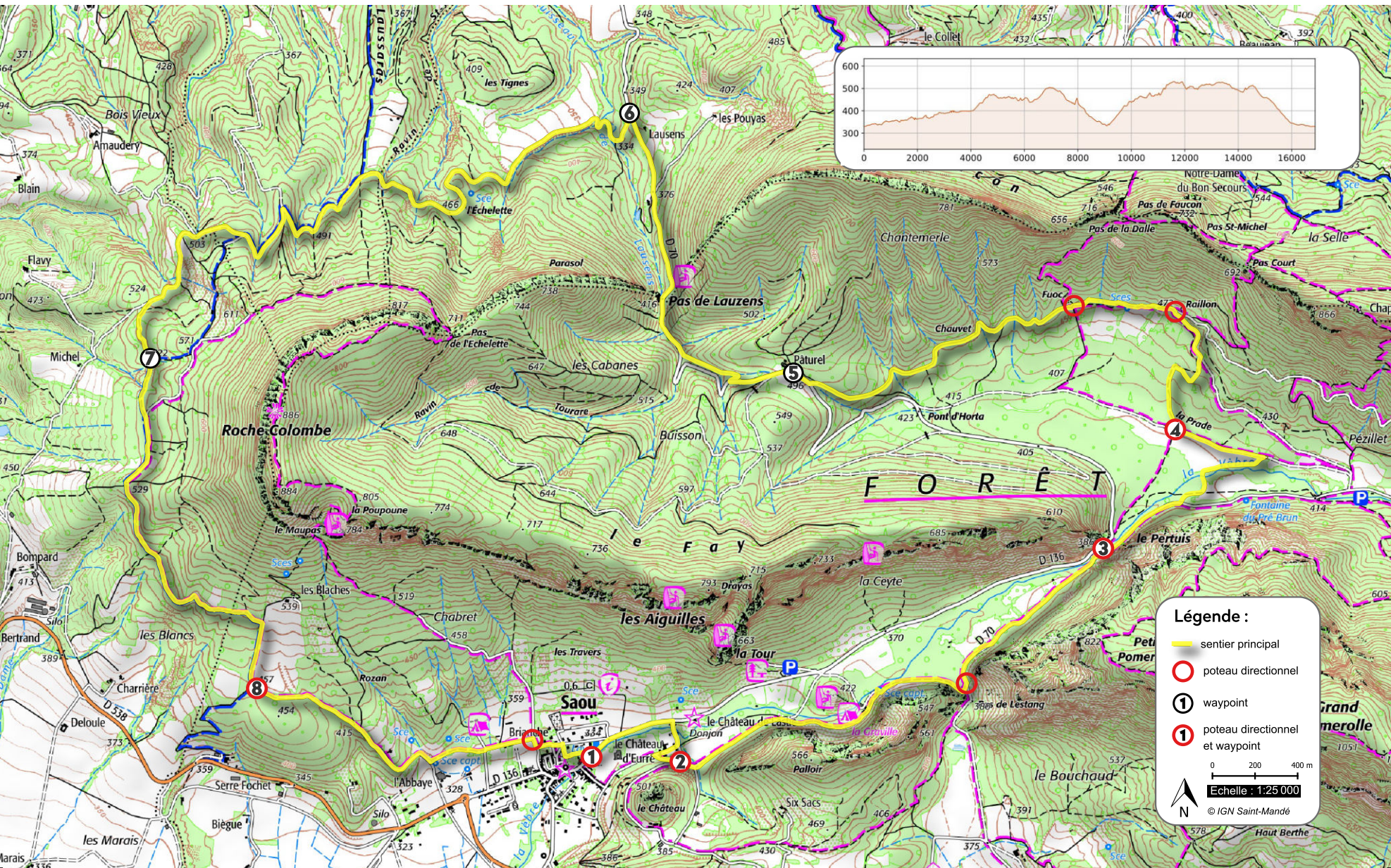


Partir avec la carte IGN est vivement recommandé. Prévoir eau et nourriture et des vêtements adaptés au VTT. Prévoir sa sortie en fonction de son niveau et de la météo.







ladrome.fr






Légende :

-  sentier principal
-  poteau directionnel
-  waypoint
-  poteau directionnel et waypoint

0 200 400 m

Echelle : 1:25 000

 N

© IGN Saint-Mandé