

Petite randonnée familiale, idéale à la belle saison pour découvrir les vergers de poire en fleurs ou en été pour bénéficier de la fraîcheur des sous-bois et des sources de la Veuze.

DESCRIPTIF PAS-A-PAS

- 1 De la **Source des Veuses (alt. 210m)** rejoindre la route, l'emprunter à droite pour atteindre **Le Village (alt. 210m)**. Prendre à gauche vers **Le Prieuré**, plus loin monter les escaliers à gauche pour passer devant l'église et le prieuré. Descendre par la route de droite pour rejoindre le poteau **Le Prieuré (alt. 225m)**.
- 2 Tourner à gauche en direction des **Polemards**. Continuer tout droit sur 1km pour atteindre le carrefour **Les Polemards (alt. 269m)**.
- 3 Traverser la route et prendre le chemin en face, en direction de **Château du Double**. Après la ligne droite, atteindre la route, l'emprunter à gauche et prendre la première route à droite. Passer devant le Château et continuer jusqu'au bois pour rejoindre le carrefour **Château du Double (alt. 315m)**.
- 4 Tourner à droite et suivre le sentier en sous-bois jusqu'à **Levaux Château (alt. 310m)**.
- 5 Prendre à gauche pour rejoindre environ 600m plus loin le carrefour de **Combet (alt. 315m)**. Tourner à droite, suivre le chemin pour atteindre **La Massonne (alt. 311m)**.
- 6 Continuer à droite vers **Les Vergers**. Rejoindre la route, l'emprunter à gauche puis prendre à droite, environ 150m plus loin, le chemin entre les vergers. Atteindre de nouveau une route, la traverser et prendre le chemin en face à gauche. Poursuivre tout droit pour rejoindre **Les Vergers (alt. 250m)**.
- 7 Tourner à droite vers **Le Village**. Descendre, atteindre la route et la prendre tout droit. Plus loin, traverser le pont à gauche (vue sur le Prieuré), revenir au **Village (alt. 210m)** puis prendre à droite pour rejoindre le point de départ.

Le prieuré de Manthes

Mentionné dès le XIe siècle, le prieuré Saint-Pierre de Manthes a conservé son église et la maison conventuelle reconstruite aux XVe et XVIe siècles. La baie gothique de l'abside de l'église est ornée d'un vitrail du XVIe siècle. L'intérieur du corps de logis du prieuré est doté d'un registre décoratif remarquable avec des plafonds à caissons peints au pochoir mais également des peintures en trompe-l'œil de la fin du XVIe début XVIIe siècle.

Le lavoir

Construit au XIXe siècle, le lavoir de Manthes, situé en bordure du lac, est alimenté par les eaux de la Veuze. Le bassin rythmé par des dalles en pierres s'intègre parfaitement avec le milieu naturel.

- LA
D R O
M E -
LE DÉPARTEMENT

PORTE DE DRÔMARDÈCHE

L'ÉTANG MAGIQUE



- 📍 Manthes
- 📏 7.2 km
- ⚠️ 100 m
- 🕒 2h 30mn

Facile

LES BONS PLANS A PIED

Office de Tourisme Porte de Drômardèche
04 75 23 45 33
autour-du-palais-ideal.fr



Partir avec la carte IGN est vivement recommandé. Prévoir eau et nourriture et des vêtements adaptés à la marche. Prévoir sa sortie en fonction de son niveau et de la météo.

Départ : Place des Sources

Balilage : 

Effort :



Facile

Technicité :

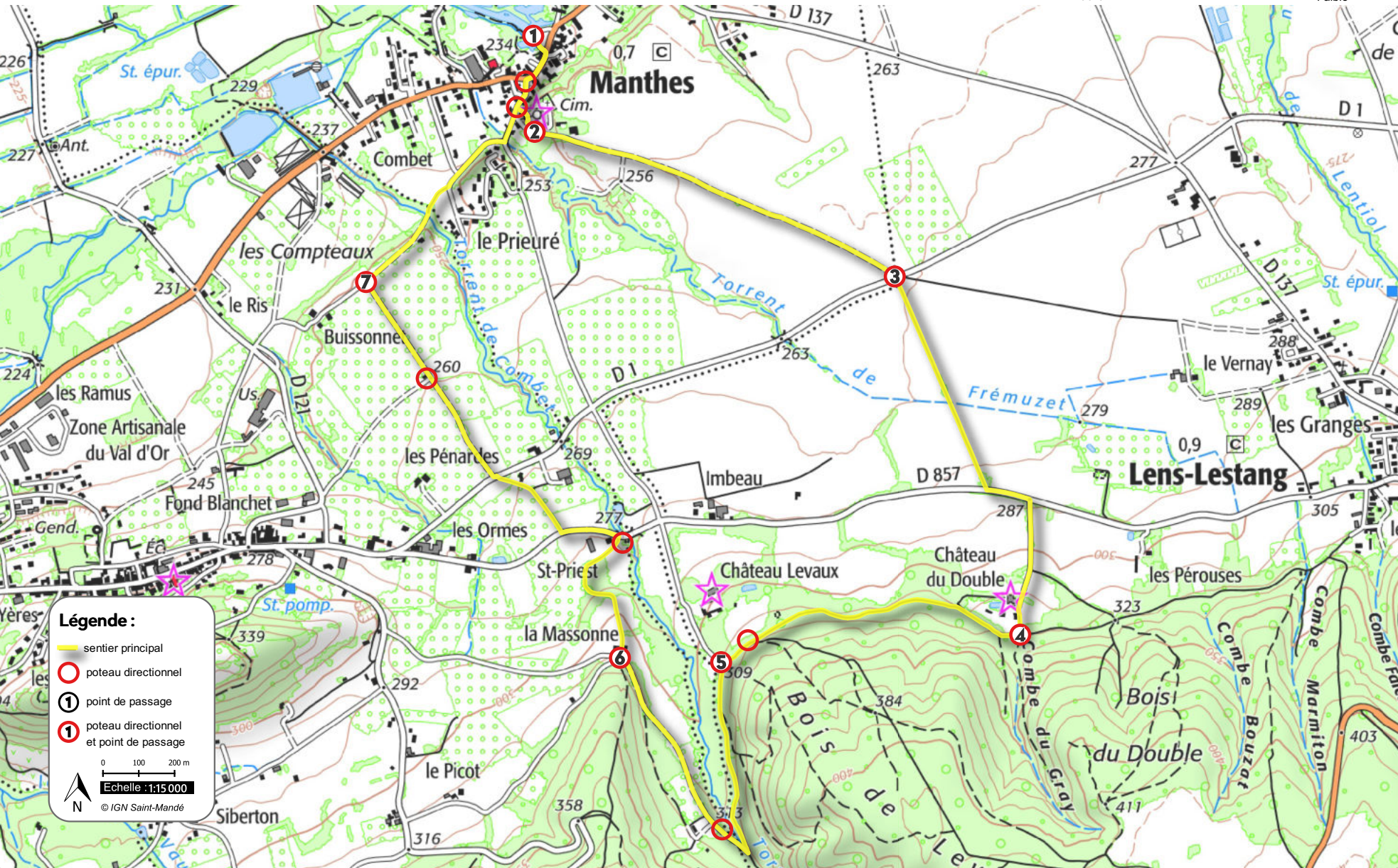


Facile





Risque :



Faible



Légende :

-  sentier principal
-  poteau directionnel
-  point de passage
-  poteau directionnel et point de passage

