

En famille, on découvre le patient travail de l'eau qui a façonné le Vercors et le Diois, en longeant tranquillement les rives du Bez empruntées jadis par les mineurs exténués pour rejoindre l'harmonieux village de Châtillon-en-Diois.

Chiens tenus en laisse.


DESCRIPTIF PAS-A-PAS

- 1 Du parking des Chaussières, partir à l'opposé du camping municipal et suivre la route en bordure du Bez. Franchir le pont à gauche et continuer à gauche par le chemin du Moulin. Dans le virage, monter à droite (premier panneau du sentier découverte).
- 2 À l'intersection **Le Moulin (alt. 560m)**, continuer par le sentier en face en direction du pont de Menglon (vue sur Châtillon-en-Diois et le Glandasse ; des panneaux d'information sur la géologie des lieux ponctuent le sentier). Longer une parcelle de vigne avant d'arriver au panneau **Champpassiase (alt. 555m)**.
- 3 Descendre par le sentier à droite, rejoindre le **Pont de Menglon (alt. 543m)**.
- 4 Franchir le pont par la D69. Juste après, tourner à droite et parcourir la digue au bord du Bez. Poursuivre le long de la rivière, Plus loin, le sentier se rétrécit avant de déboucher près du pont de l'aller. Continuer tout droit pour rejoindre le parking.

L'histoire de la Terre écrite dans la roche

Entre Châtillon et Menglon. Le sentier des Mines, du nom d'une mine de zinc et de plomb exploitée à la fin du XIXe, s'avère particulièrement propice à l'explication de l'histoire géologique. Face au Glandasse, ce site en verrou étroit formé par la couche calcaire qui termine le Jurassique, permet de comprendre la transition du paysage modelée par la roche et l'eau entre les hautes falaises du Vercors et le Diois. Les couches rocheuses se succèdent le long de la rivière du Bez et mettent à nu les alternances de calcaires marnés et d'argiles, leur basculement et leur dégagement par l'érosion.

Réalisation : Département de la Drôme - Service ESN - 072625 / Textes : E. Mitre - OT Pays Diois / photo : Luciline Marcon - OT Pays Diois



- LA
DRO
ME - LE DÉPARTEMENT

PAYS DIOIS

LE SENTIER LA ROCHE ET L'EAU



- 📍 Châtillon-en-Diois
- 📍 3.4 km
- ⚠️ 40 m
- 🕒 1h 15mn

Facile

LES BONS PLANS A PIED

Office de Tourisme du Pays Diois
04 75 21 10 07 (Châtillon-en-Diois)
04 75 22 03 03 (Die)
www.diois-tourisme.com



112



Partir avec la carte IGN est vivement recommandé. Prévoir eau et nourriture et des vêtements adaptés à la marche. Prévoir sa sortie en fonction de son niveau et de la météo.



Départ : Parking des Chaussières

Effort :

Technicité :

Risque :

Balissage :



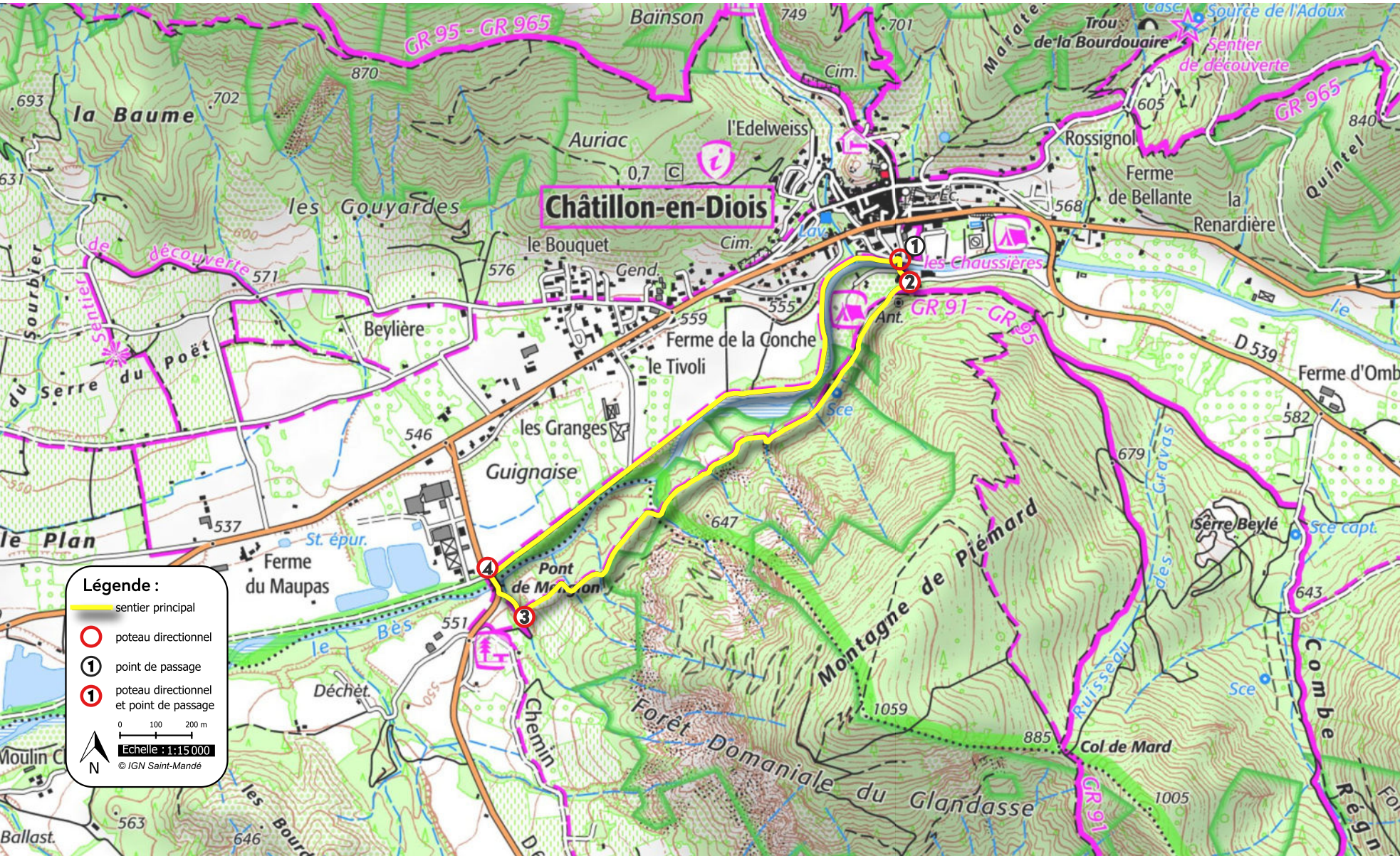
Facile



Facile

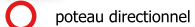


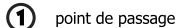
Assez facile

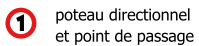


Légende :

 sentier principal

 poteau directionnel

 point de passage

 poteau directionnel et point de passage

0 100 200 m

Echelle : 1:15 000

© IGN Saint-Mandé