

LE TOUR DU MONT CARMEL

Petite boucle tranquille à la découverte du vieux village de Châteauneuf-de-Mazenc et de son environnement. Le joli village semble veiller paisiblement sur la plaine de la Valdaine, entrée ouest du pays de Dieulefit-Bourdeaux.

Chiens tenus en laisse

DESCRIPTIF PAS-A-PAS

- 1 Depuis "Pierris" (alt. 270m) suivre le balisage jaune et rouge en empruntant la route vers l'est pour rejoindre "Perlonne" (alt. 257m) et bifurquer à gauche en suivant à présent le balisage jaune.
- 2 Continuer sur le chemin en gravier. Au premier virage, prendre le sentier à gauche en bord de champ, puis à droite, le sentier en sous-bois.
- 3 Au croisement de "Derrière-Château" (alt. 250m), laisser à gauche la montée au Carmel pour continuer sur le sentier bordé de buissons. Passer au-dessus d'une maison en suivant la bordure du champ.
- 4 Le chemin s'élargit puis vire à gauche en remontant ; il rejoint à 50m d'une autre maison, un chemin en gravier. Atteindre le carrefour "Campalon" (alt. 260m) puis remonter au village de "Châteauneuf" (alt. 290m).
- 5 Le traverser en flânant au hasard des ruelles et rejoindre Pierris, point de départ de la promenade.

Châteauneuf-de-Mazenc

Le vieux village restauré dans le courant du XXe siècle est ceint d'une muraille médiévale. La porte et le beffroi de l'enceinte sont particulièrement remarquables.

Chapelle de Notre-Dame du Mont-Carmel

D'origine romane, cette chapelle, remaniée au fil des siècles, est contemporaine du château médiéval détruit lors des guerres de Religion. Le nom de la chapelle, en relation avec le Mont-Carmel situé à quelques kilomètres de Nazareth, a deux origines supposées. Le Pays du Mazenc est une ancienne possession des comtes de Valentinois, dont le dernier serait parti en croisade à la tête d'une véritable armée de pèlerins. L'autre explication est le rapprochement direct de la chapelle avec l'ordre des Carmélites, né sur les pentes du Mont-Carmel et dont un foyer existait à Montélimar.

Réalisation : Département de la Drôme - Service ESN - 06/2023 / Textes : CCDB et département de la Drôme / © photo : Marion Gallo

Office de Tourisme de Dieulefit-Bourdeaux

04 75 46 42 49

dieulefit-tourisme.com



Partir avec la carte IGN est vivement recommandé. Prévoir eau et nourriture et des vêtements adaptés à la marche. Prévoir sa sortie en fonction de son niveau et de la météo.




- LA DROME - LE DÉPARTEMENT


PAYS DE DIEULEFIT - BOURDEAUX


LE TOUR DU MONT CARMEL



 La Bégude-de-Mazenc

 2.5 km

 80 m

 1h 30mn

Facile

LES BONNS PLANS A PIED



ladrome.fr  

LE TOUR DU MONT CARMEL

Départ : Pierris, parking du cimetière, sud-est du Vieux Village

Balissage :  

Effort :



Facile

Technicité :

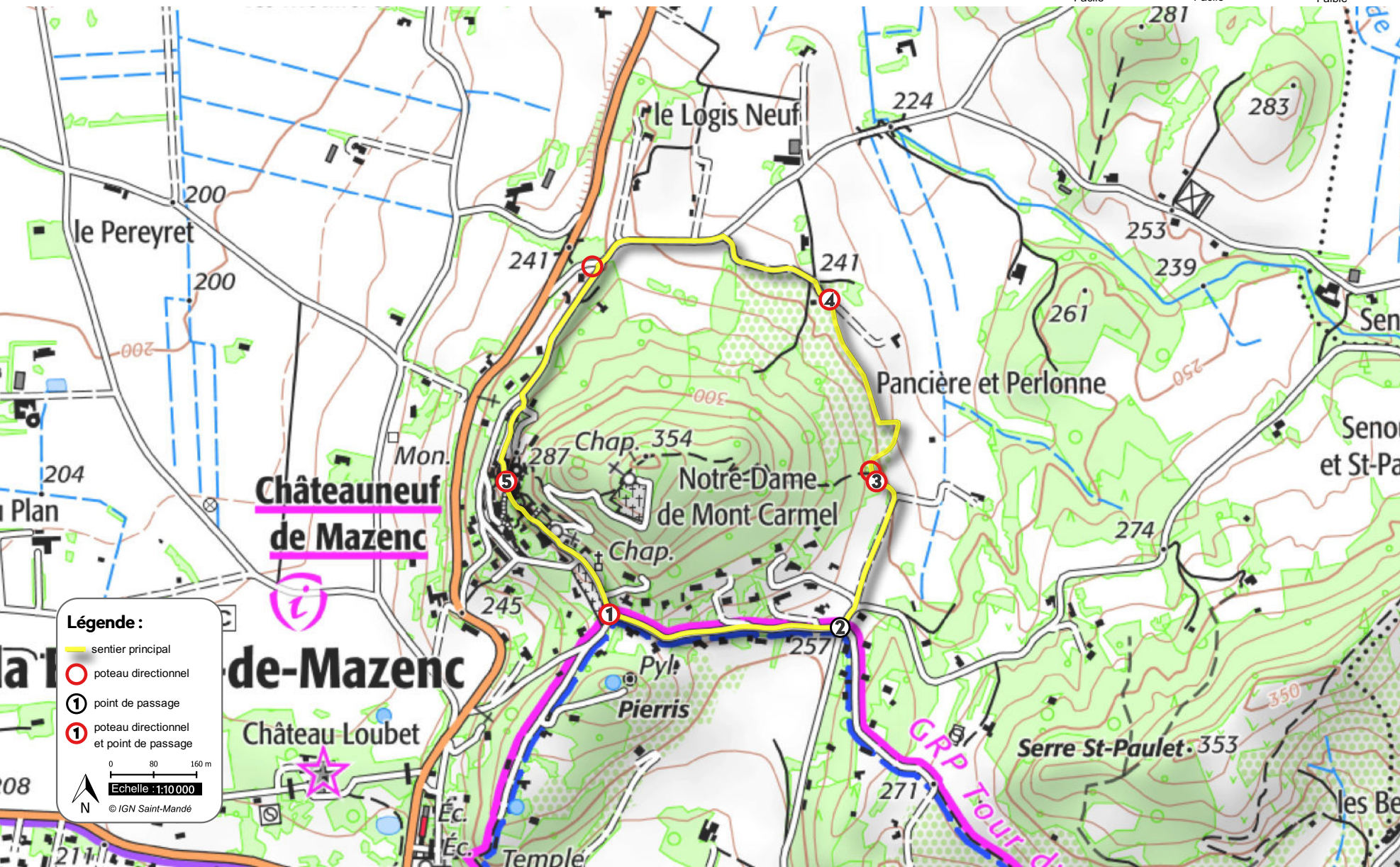


Facile


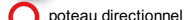


Risque :



Faible



Légende :

-  sentier principal
-  poteau directionnel
-  point de passage
-  poteau directionnel et point de passage

0 80 160 m

Echelle : 1:10000

© IGN Saint-Mandé