

Rayonnant autour de la tour d'Albon, le parcours vous invite à découvrir les paysages et la botanique, idéal au printemps. Découvrez l'histoire des Comtes d'Albon, village considéré comme le berceau du Dauphiné.

DESCRIPTIF PAS-A-PAS

- 1 Du parking de la mairie, prendre à droite et passer sous une demi-arche, puis continuer en face. Passer sous la porte d'entrée du parc pour rentrer dans le parc. Plus loin, tourner à gauche pour passer entre les haies. Monter les escaliers pour sortir du parc et atteindre la route. L'emprunter tout droit puis à droite et descendre jusqu'au poteau **Le Village (alt. 186m)**.
- 2 Prendre le sentier à droite. Près de 400m après, atteindre une route au niveau de la Madone, continuer en montée. Plus loin, à l'intersection, prendre à gauche pour rejoindre la D301. La suivre à gauche pendant 50m et tourner à droite sur le chemin. A la patte d'oie, monter à droite sur plus d'1km pour atteindre **Chante-Olivette (alt. 212m)**.
- 3 Tourner à droite en direction de **La Tour** et monter le chemin à travers champ jusqu'à atteindre la route. Continuer tout droit jusqu'à rejoindre la D301, l'emprunter à gauche.
- 4 Avant le bassin, prendre le chemin à gauche et monter jusqu'à la route, la suivre à gauche puis à droite. A la prochaine intersection, prendre de nouveau à droite et rejoindre la Tour d'Albon. Descendre le sentier sous la tour, atteindre **La Tour (alt. 336m)**.
- 5 Descendre sur la droite. Arriver sur la route, l'emprunter à gauche sur environ 50m, puis juste avant une maison, aux **Terreaux (alt. 282m)** prendre le chemin qui descend à droite en direction des **Petites Vignes**. Descendre sur quelques mètres puis suivre le chemin indiqué à gauche.
- 6 Continuer sur le chemin et tourner à droite entre les champs pour rejoindre la route aux **Petites Vignes (alt. 175m)**. Prendre à droite en direction de la Porte d'entrée et poursuivre sur cette route qui longe la rivière Le Bancel jusqu'au village. Dans le village, prendre à droite toujours en direction de la Porte d'entrée pour traverser le parc Epaone, tourner à gauche et retrouver le point de départ.

Les tours et mottes castrales : la tour d'Albon

Plus d'une centaine de tours, maisons fortes, châteaux ou demeures ont été repérés dans la Drôme des Collines. Abandonnés, restaurés ou valorisés, ils témoignent par leur présence, leur qualité architecturale et artistique de la vie politique, sociale et culturelle du territoire. La tour d'Albon, haut lieu de l'histoire dauphinoise, a connu une histoire prestigieuse qui en fait un des sites médiévaux majeurs de la région. Les recherches archéologiques menées entre 1993 et 2003 ont permis de mettre au jour un ensemble monumental imposant qui a fait l'objet d'une valorisation en 2013 et a permis de reconstituer son histoire entre le IXe et le XVIIe siècle. La tour médiévale, juchée sur une colline à 336m d'altitude, offre un point de vue remarquable sur la vallée du Rhône, la plaine de la Valloire, ainsi que sur les monts du Vivarais et les Alpes.

Réalisation : Département de la Drôme - Service ESN - 08/2023 / Textes : S.M.D.C. / photo : Dmitri Samal



LE DÉPARTEMENT

PORTE DE DRÔMARDÈCHE

LA TOUR DU DAUPHIN



-  Albon
-  7.1 km
-  160 m
-  2h 30mn

Assez facile

LES BONS PLANS A PIED

Office de Tourisme Porte de Drômardèche
04 75 23 45 33
autour-du-palais-ideal.fr



Partir avec la carte IGN est vivement recommandé. Prévoir eau et nourriture et des vêtements adaptés à la marche. Prévoir sa sortie en fonction de son niveau et de la météo.



PORTES DE
DRÔMARDÈCHE



Départ : Parc Epaone, derrière la mairie

Balilage : 

Effort :



Assez facile

Technicité :

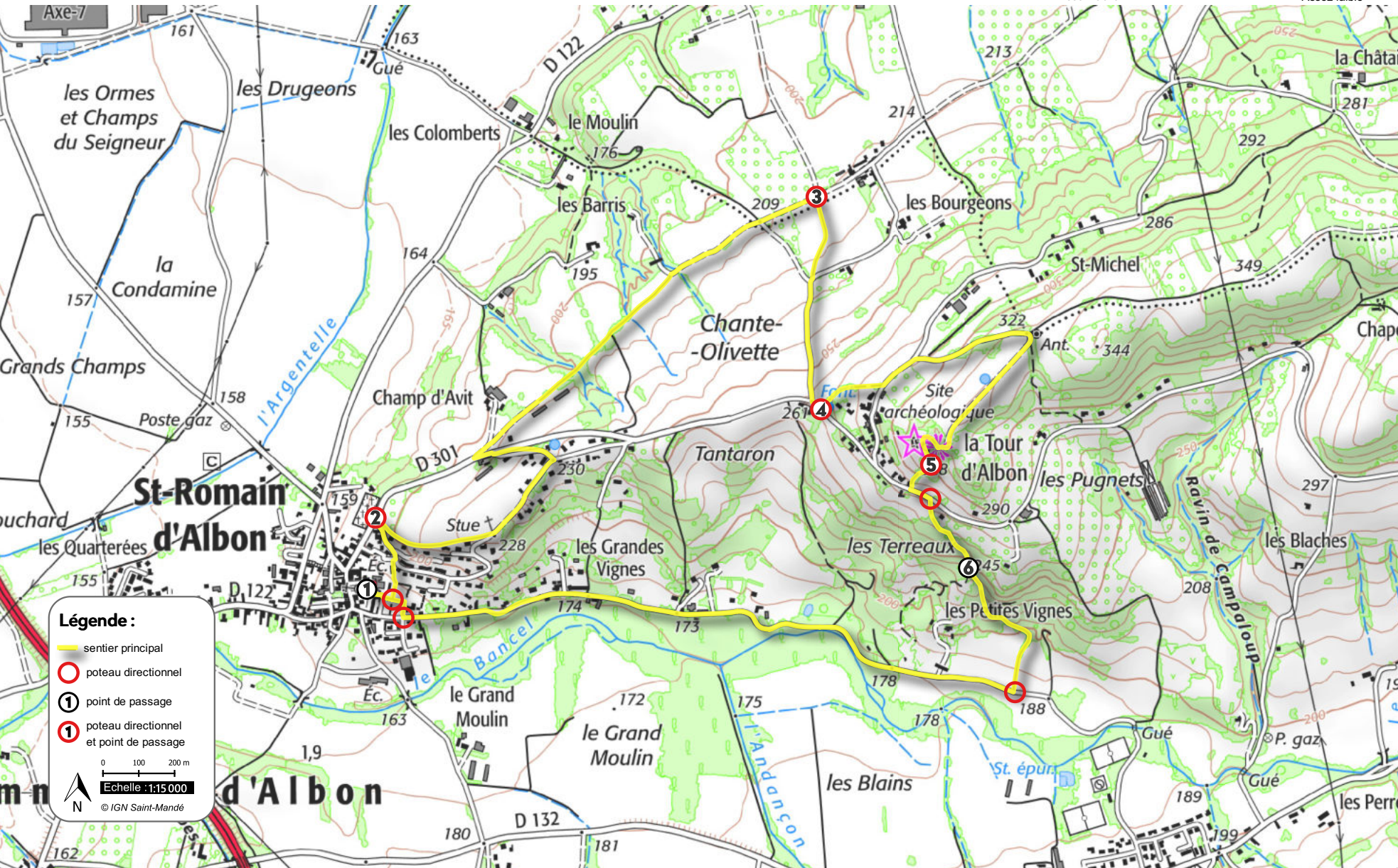


Assez facile





Risque :



Assez faible



Légende :

-  sentier principal
-  poteau directionnel
-  point de passage
-  poteau directionnel et point de passage

0 100 200 m

Echelle : 1:15 000

© IGN Saint-Mandé