

La Pointe Feuillette est le sommet panoramique des alpages Lussois. Entre milieux forestier et ouvert, cette randonnée offre un tour d'horizon des sommets du Dévoluy et du Vercors et l'éventuel ballet des vautours fauves.

Attention, zone pastorale ! Les chiens sont interdits, même tenus en laisse, du 15 juin au 15 septembre par arrêté municipal. Orientation difficile par temps de brouillard.

DESCRIPTIF PAS-A-PAS

- 1 Du parking, s'engager sur le chemin de terre qui monte.
- 2 À **Serre Cornet (alt. 1165m)**, descendre à gauche en direction du Mas-Bourget. Juste avant les premières maisons du hameau, prendre par deux fois le chemin à gauche et poursuivre par le chemin des Terres-Rouges. Continuer la montée par le sentier assez raide et dont la pente s'adoucit avant de pénétrer dans les gorges de Vallauris. Traverser la pente instable sur le sentier consolidé par des tressages .
- 3 Aux **Bergeries-de-Vallauris (alt. 1290m)**, juste avant la piste forestière, trouver à gauche le sentier au départ peu marqué. Il longe le torrent où apparaissent des murs de pierre puis grimpe en lacets dans le bois. Continuer par la piste sur plusieurs centaines de mètres avant de reprendre le sentier à gauche pour parvenir à la crête.
- 4 Au col, changer de versant et continuer la montée en pente douce. Passer un deuxième col, puis après un bois de sapins très serrés, un troisième col (Chausseyras). Gravier le ressaut herbeux en face, atteindre un replat, puis gagner la **Pointe Feuillette (alt. 1882m)**. Poursuivre par la crête jusqu'au **Collet de Pointe Feuillette (alt. 1859m)**.
- 5 Tourner à gauche et parcourir la ligne de crête de la Montagne de France. Longer la clôture jusqu'au col de Jajène.
- 6 Bifurquer à gauche pour descendre dans le vallon. Éviter le premier resserrement rocheux par la droite puis le second par la gauche et déboucher dans le **Vallon de Tranchemule (alt. 1400m)**. Poursuivre la descente au creux du vallon, passer les bergeries et longer le torrent. La piste se faufile dans les gorges des Amayères et conduit au **Pont des Amayères**. Prendre la route à gauche pour rejoindre le parking.

Les lichens

Les lichens sont des organismes résultant d'une symbiose entre un champignon et des algues vertes. Ils sont sensibles aux pollutions en concentrant les métaux lourds et certains acides, ce qui peut entraîner leur mort. C'est pourquoi leur répartition indique des zones plus ou moins polluées.

Réalisation : Département de la Drôme - Service ESN - 10/2023 / Textes : Département de la Drôme / © photo : Dominique Vivares



LE DÉPARTEMENT

PAYS DIOIS

LA POINTE FEUILLETTE



📍 Lus-la-Croix-Haute

📏 12.6 km

⚠️ 826 m

🕒 6h

Assez difficile

LES BONS PLANS A PIED

Office de tourisme du Pays Diois
bureau de Lus-la-Croix-Haute :
04 92 58 51 85
www.diois-tourisme.com



☎️ 112



Partir avec la carte IGN est vivement recommandé. Prévoir eau et nourriture et des vêtements adaptés à la marche. Prévoir sa sortie en fonction de son niveau et de la météo.



Départ : Parking à Serre Cornet

Balises :  

Effort :



Assez difficile

Technicité :

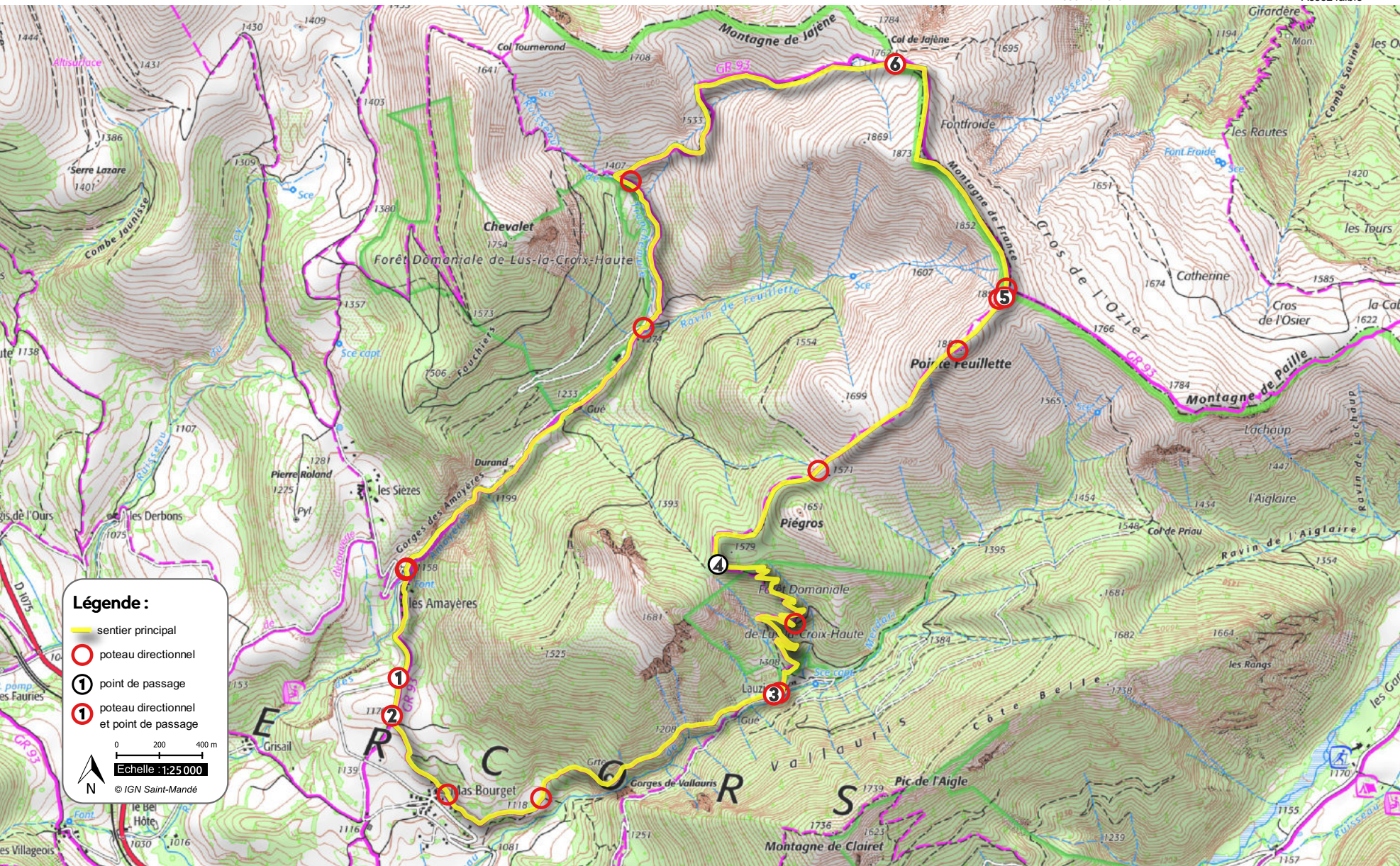


Assez facile





Risque :



Assez faible



Légende :

-  sentier principal
-  poteau directionnel
-  point de passage
-  poteau directionnel et point de passage

0 200 400 m

Echelle : 1:25 000

© IGN Saint-Mandé