

Sur la trace de processions d'antan, ce parcours va susciter l'émerveillement tant ses panoramas sont superbes à la Chapelle, le retour se fait par une crête, suivant la couche supérieure du synclinal.

DESCRIPTIF PAS-A-PAS

- 1 De la **Place de la Gare (alt. 375m)**, franchir le pont pour rejoindre le centre de Dieulefit. **Place Châteauras (alt. 380m)**, prendre à gauche la rue du Bourg et remonter jusqu'à l'office de tourisme. Tourner à gauche, franchir le pont du Jabron et, à droite, traverser la place du Champ-de-Mars. Continuer par la montée du Jas.
- 2 Traverser la D638 et suivre la direction Chapelle Saint-Maurice.
- 3 Au carrefour **Les Graves (alt. 488m)**, quitter le GRP par la droite et suivre le balisage jaune.
- 4 Au carrefour **Les Réservoirs (alt. 517m)**, tourner à droite pour rejoindre le carrefour **Les 4 chemins (alt. 544m)**. Quitter la route forestière par la gauche et suivre le balisage jaune.
- 5 A partir du carrefour **Le Virage (alt. 674m)**, le chemin continue à monter par un sentier étroit qui longe une falaise (prudence).
- 6 Arriver au carrefour **Saint-Jaume (alt. 844m)** et prendre direction **Chapelle Saint-Maurice**. Prendre la route forestière, à gauche, dans le sens de la montée.
- 7 Au carrefour **La Combe (alt. 911m)**, quitter la route forestière, par le chemin à droite pour rejoindre la Chapelle de Saint-Maurice. Face à son entrée, un sentier permet de descendre vers la grotte de l'ermite Maurice. De là, il est possible de rallonger l'itinéraire pour un parcours plus sportif. Compter environ 30mn de plus. Prendre le large chemin en direction du sud pour rejoindre le **Carrefour des Trois Pins (alt. 918m)**. Prendre à droite sur la crête et atteindre **Les Antennes (alt. 923m)**. Descendre par le « chemin du Cochon » en direction de **La Mare**. Prudence, la descente est raide et réservée aux bons marcheurs ! Sinon rebrousser chemin pour rejoindre **La Combe (alt. 911m)** et suivre le chemin qui descend à droite dans la combe.
- 8 Au carrefour **La Mare (alt. 672m)**, continuer sur le chemin large qui descend. A partir du carrefour **Les Réservoirs (alt. 517m)**, le retour vers Dieulefit se fait par le même chemin qu'à l'aller.

La légende de l'ermite Maurice

En 841, 3 frères, Maurice, Guigue et Odon firent le serment de devenir ermite pour expier leurs péchés. Lors d'une partie de chasse sur la montagne, Maurice s'installa à cet endroit et y éleva un oratoire à St Maurice. Avant de mourir, il demanda à être enseveli là. Le temps passa, son oratoire finit en ruine. En 1160, des bergers gardaient leur troupeau sur la montagne. Construisant un muret pour se protéger du vent, ils y découvrirent une pierre de taille, la soulevant, un squelette apparut. L'un d'eux saisit le crâne et le jeta dans la falaise avant de repartir. Le lendemain, le crâne était de nouveau là. Stupéfaits, ils racontèrent l'histoire. Le noble Guy de Vesc, des villageois et le curé se rendirent sur le lieu et rapportèrent les ossements en ville pour une sépulture convenable. Le lendemain, les reliques disparues furent retrouvées sur la montagne. C'était leur place. L'oratoire fut relevé et béni.

La ville de Dieulefit a acquis la montagne de Saint-Maurice en 2013, avec le soutien du Conseil Départemental de la Drôme, dans le cadre des Espaces Naturels Sensibles. La commune souhaite en faire un élément fort de son territoire avec pour but de le valoriser et de le développer en respectant la préservation du site naturel et l'ouverture au public.

Réalisation : Département de la Drôme - Service ESN - 07/2023 / Textes : L. Audras / @ photo : G. Coanin



- LA
D R Ô
M E -

LE DÉPARTEMENT

PAYS DE DIEULEFIT - BOURDEAUX

LA CHAPELLE DE SAINT-MAURICE



-  Dieulefit
-  14 km
-  600 m
-  5h

Peu difficile

LES BONS PLANS A PIED

Office de tourisme Dieulefit-Bourdeaux

Dieulefit : 04 75 46 42 49
Bourdeaux : 04 75 53 35 90
dieulefit-tourisme.com



 112



Partir avec la carte IGN est vivement recommandé. Prévoir eau et nourriture et des vêtements adaptés à la marche. Prévoir sa sortie en fonction de son niveau et de la météo.



Départ : Place de la Gare (alt. 375 m).

Balissage : 

Effort :



Peu difficile

Technicité :

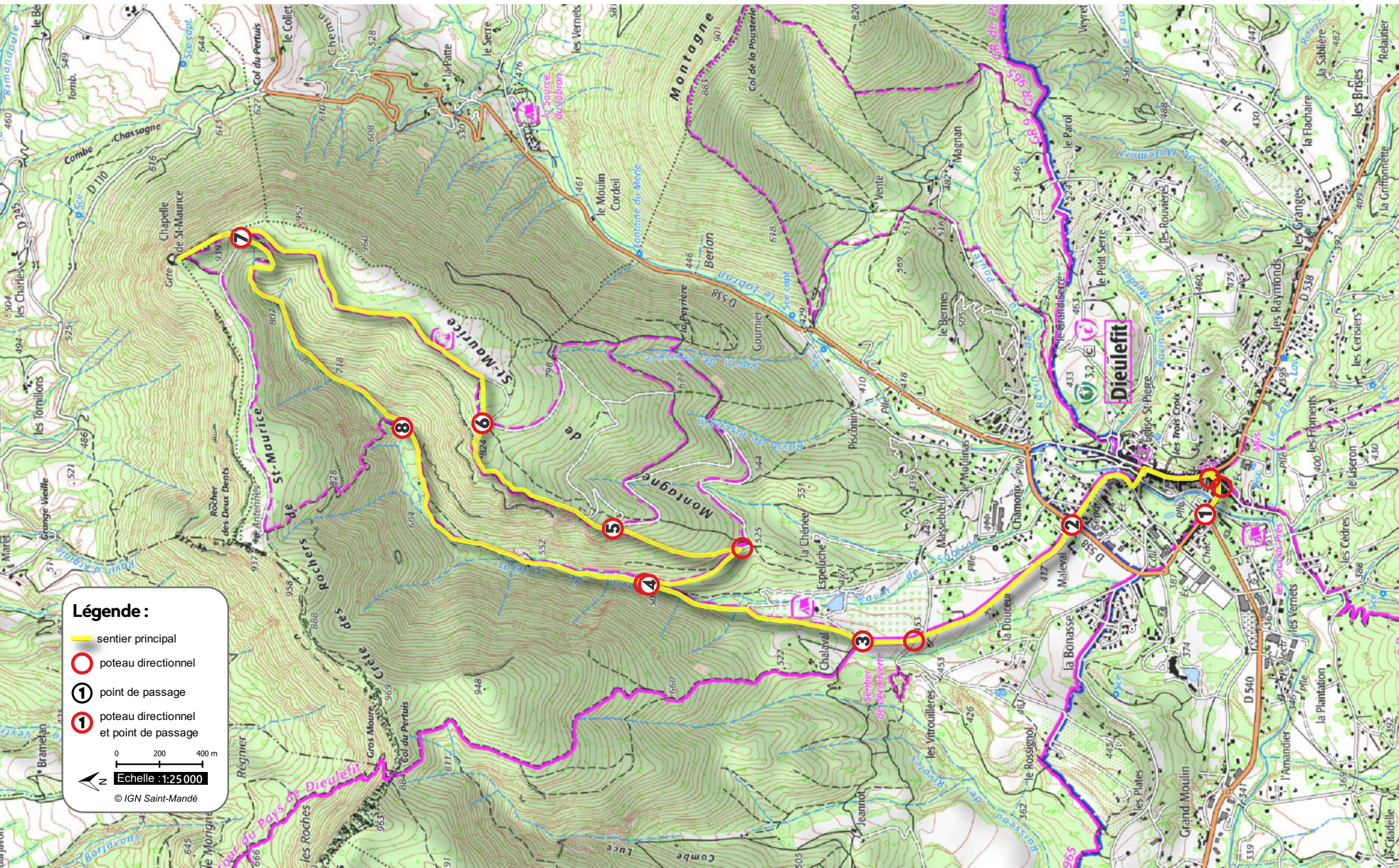


Assez facile





Risque :




Assez faible



Légende :

-  sentier principal
-  poteau directionnel
-  point de passage
-  poteau directionnel et point de passage



© IGN Saint-Mandé