

Randonnée forestière sur le domaine du Grand Echaillon. L'itinéraire reste principalement en forêt et permet une belle découverte de ce milieu où de nombreuses essences végétales se côtoient.

## DESCRIPTIF PAS-A-PAS

- 1 Du parking du **Grand Echaillon (alt. 1162m)**, longer à droite les bâtiments de l'auberge et monter à gauche juste avant le départ des pistes de ski de fond.
- 2 Au croisement de la **Bergerie du Grand Echaillon (alt. 1185m)**, bifurquer à gauche pour suivre le balisage blanc et rouge du GR93.
- 3 Rejoindre la D199, la suivre à droite sur quelques mètres puis s'engager de nouveau à droite sur une piste qui s'élève dans les bois (Ravin de Pissenible). Rester sur cette large piste en suivant bien le balisage et déboucher sur la D199 au poteau **Pelouse de la Sausse (alt. 1330m)**. De là possibilité de faire un A/R au Col de la Bataille pour admirer le paysage sur la vallée de la Gervanne d'un côté et sur Bouvante-le-Haut de l'autre. De retour à **Pelouse de la Sausse** quitter le GR93 et emprunter la route en descente (balisage jaune et vert).
- 4 A la sortie de la première courbe, laisser le goudron et prendre à droite le chemin qui descend en direction du **Grand Echaillon**. Continuer sur la piste principale en suivant bien le balisage. Après avoir parcouru 1,5km depuis la D199, surveiller dans une courbe le départ d'un sentier à gauche. L'emprunter pour atteindre le lieu-dit **Baraque de Carpe (alt. 1140m)**.
- 5 S'orienter à gauche sur la belle piste en suivant la direction du **Grand Echaillon**. Rejoindre le **Col du Lion (alt. 1191m)**.
- 6 Descendre par le sentier en face, bien suivre le balisage. Traverser une plantation d'épicéas très sombre et rejoindre le point de départ.

## Le cerf

Avec la disparition de l'ours brun, le cerf est devenu le plus gros mammifère du massif, jusqu'à 250 kilos pour les mâles. Les bois des mâles peuvent peser de 7 à 9 kilos, ils tombent chaque année en mars-avril. De la mi-septembre à la mi-octobre, période du brâme du cerf, ils vont se reproduire dans la forêt voisine d'Ambel.

## Ruines de Gampaloux

Les ruines de Gampaloux sont composées de deux bâtiments en pierre : une habitation et un ancien corps de ferme, qui sont en relativement bon état. Ils ont appartenu aux moines cisterciens de Léoncel, avant d'être vendus en tant que biens nationaux en 1810.





Réalisation : Département de la Drôme - Service ESN - 08/2023 / Textes : Département de la Drôme / © photo : OT Pays du Royans



## VERCORS DRÔME

# FORÊT DE COMBLEZINE



-  Léoncel
-  8.7 km
-  230 m
-  3h

**Assez facile**

# LES BONS PLANS A PIED

Office de tourisme Vercors-Drôme  
04 75 48 22 54  
vercors-drome.com



 112



Partir avec la carte IGN est vivement recommandé. Prévoir eau et nourriture et des vêtements adaptés à la marche. Prévoir sa sortie en fonction de son niveau et de la météo.



Départ : Parking devant l'Auberge du Grand Echaillon.

Balises : 

Effort :



Assez facile

Technicité :

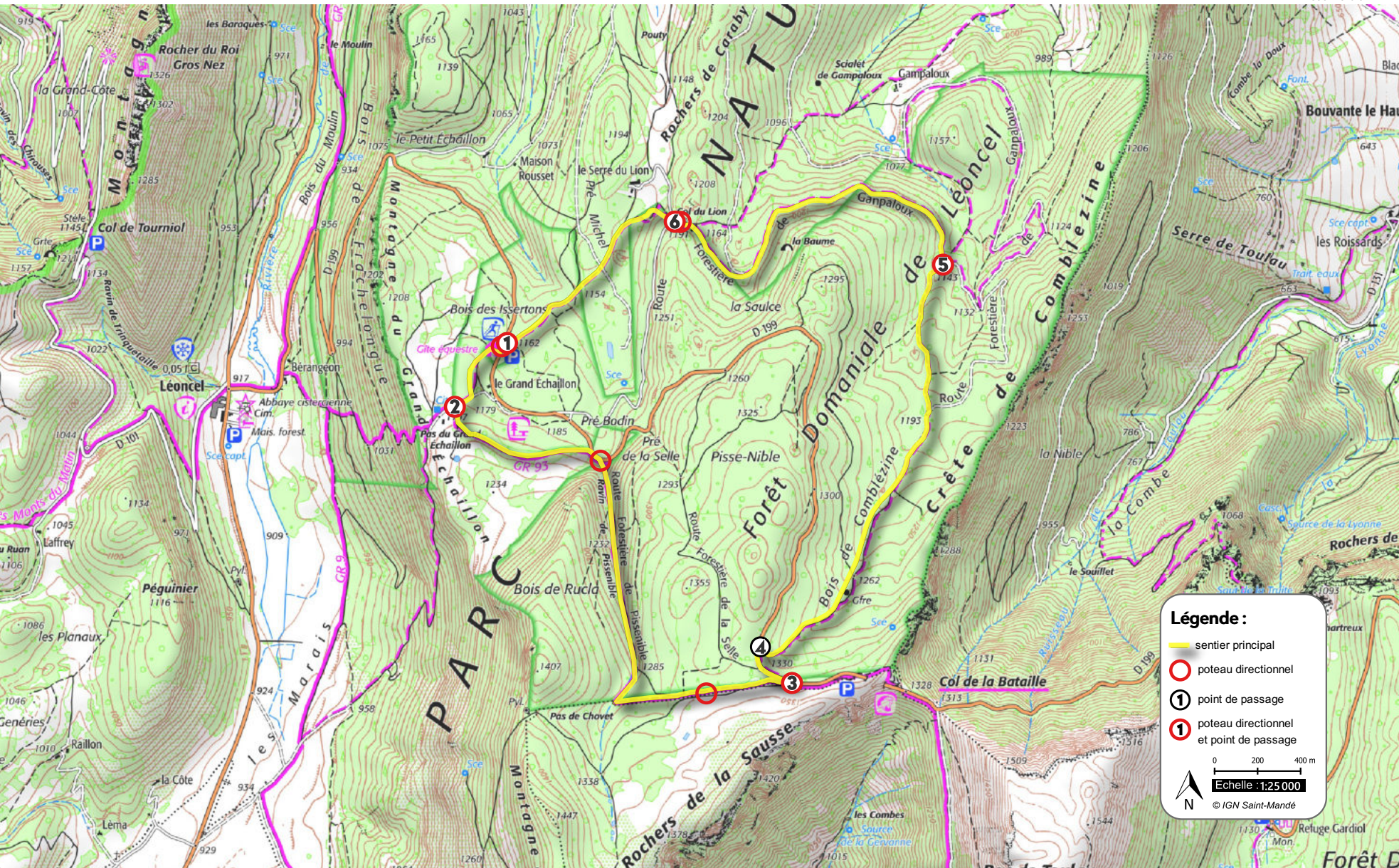


Assez facile





Risque :



Assez faible



### Légende :

-  sentier principal
-  poteau directionnel
-  point de passage
-  poteau directionnel et point de passage

