

Jolie balade familiale sur l'ancien chemin rural reliant le village de Beaurières à Luc-en-Diois. Vous découvrirez les curiosités géologiques, la forêt, sa flore et sa faune, et enfin la roselière et les prairies humides du Marais des Boulignons.

**Chiens déconseillés, même tenus en laisse.**

## DESCRIPTIF PAS-A-PAS

- 1 Depuis le poteau **Beaurières (alt. 752m)**, suivre la direction Route de Fourcinet sur la route D 93 (direction Luc en Diois). Passer le pont sur le Maravel (**Route de Fourcinet, alt. 741m**) et continuer sur la D93. Laisser à droite la rue de la Gare et 150 mètres après, à **Souvières (alt. 743m)**, prendre l'impasse à droite.
- 2 Traverser le petit hameau de Souvières, passer sous la voie ferrée puis emprunter le sentier de gauche entouré de haies de buis. Poursuivre ce sentier entre marnes et forêt de pins. Passage par les marnes de Beaurières, curiosités géologiques spécifiques du territoire. Poursuivre sur un chemin plus large sur 100 mètres puis prendre à droite. Monter ensuite jusqu'au **Collet des Banchets (alt. 828m)**.
- 3 Traverser la piste forestière et descendre par le sentier en face. Franchir un petit ruisseau, et continuer ensuite dans une forêt de grands pins noirs.
- 4 Poursuivre le long du ruisseau en fond de vallée, par un chemin ombragé. Le sentier traverse par deux fois le ruisseau. A **Chabrière (alt. 675m)**, l'entrée dans l'Espace Naturel Sensible est signalée par un panneau d'accueil.
- 5 Continuer puis, plus loin, passer le portillon (à refermer !) puis prendre à droite au carrefour suivant. Suivre le balisage du « Sentier du marais ».
- 6 Le sentier débouche sur une piste plus large, prendre à droite sur 100m et au carrefour suivant, prendre de nouveau à droite. Le sentier chemine en sous bois sur les hauteurs du marais.
- 7 A l'intersection suivante, possibilité de rejoindre le belvédère des Tours (point de vue sur le marais et la plaine du lac) en montant sur la droite. Sinon, prendre le sentier à gauche.
- 8 En bas des quelques marches, possibilité de prendre à droite pour faire l'aller-retour vers le parking des Tours (sanitaires). Sinon continuer en face sur le platelage en bois qui chemine à travers le marais. Retrouver l'intersection n° 5 et continuer tout droit, toujours sur le platelage.
- 9 Au bout du platelage prendre la piste à gauche et passer près de la voiture "historique". Retrouver la 1ère intersection à l'entrée du marais et suivre le chemin emprunté à l'aller pour retrouver le point de départ.

## L'ENS du Marais des Boulignons

Situé sur la commune de Beaurières à quelques kilomètres au sud-est du Claps, le marais des Boulignons est le témoin des bouleversements naturels et humains qui ont marqué l'histoire de la haute vallée de la Drôme. Pour préserver cette zone humide remarquable, le Département de la Drôme a acquis ce site de 65 ha qu'il gère depuis 1994 dans le cadre de sa politique de protection, de valorisation et d'ouverture au public des Espaces Naturels Sensibles (ENS).

## La vie secrète du marais

En cheminant sur le parcours de découverte créé à cet effet, vous pourrez peut-être percevoir le « petit monde » qu'abrite le marais. Sentir le vent caresser les roseaux, entendre le coassement des Grenouilles ou le cri du Râle d'eau, surprendre le vol acrobatique des libellules, observer les têtards de Crapaud commun échapper à l'approche d'une Couleuvre vipérine, savourer la palette de couleur des plantes à fleur, rechercher les indices de présence du timide Castor d'Europe... autant de trésors qui révèlent la richesse, parfois discrète, de la biodiversité du site.

Réalisation : Département de la Drôme - Service ESN - 07/2023 / Textes : Maïté de beaurières et département de la Drôme / © photo : Département de la Drôme - Service ESN



## PAYS DIOIS

# EN CHEMIN VERS LES BOULIGONS



-  Beaurières
-  11 km
-  270 m
-  3h 30mn

**Assez facile**

# LES BONS PLANS A PIED

**Office de tourisme du Pays Diois**

à Die : 04 75 22 03 03

à Luc-en-Diois : 04 75 21 34 14

diois-tourisme.com



Partir avec la carte IGN est vivement recommandé. Prévoir eau et nourriture et des vêtements adaptés à la marche. Prévoir sa sortie en fonction de son niveau et de la météo.



Départ : Centre du village - devant la mairie

Balisateur : 

Effort :



Assez facile

Technicité :

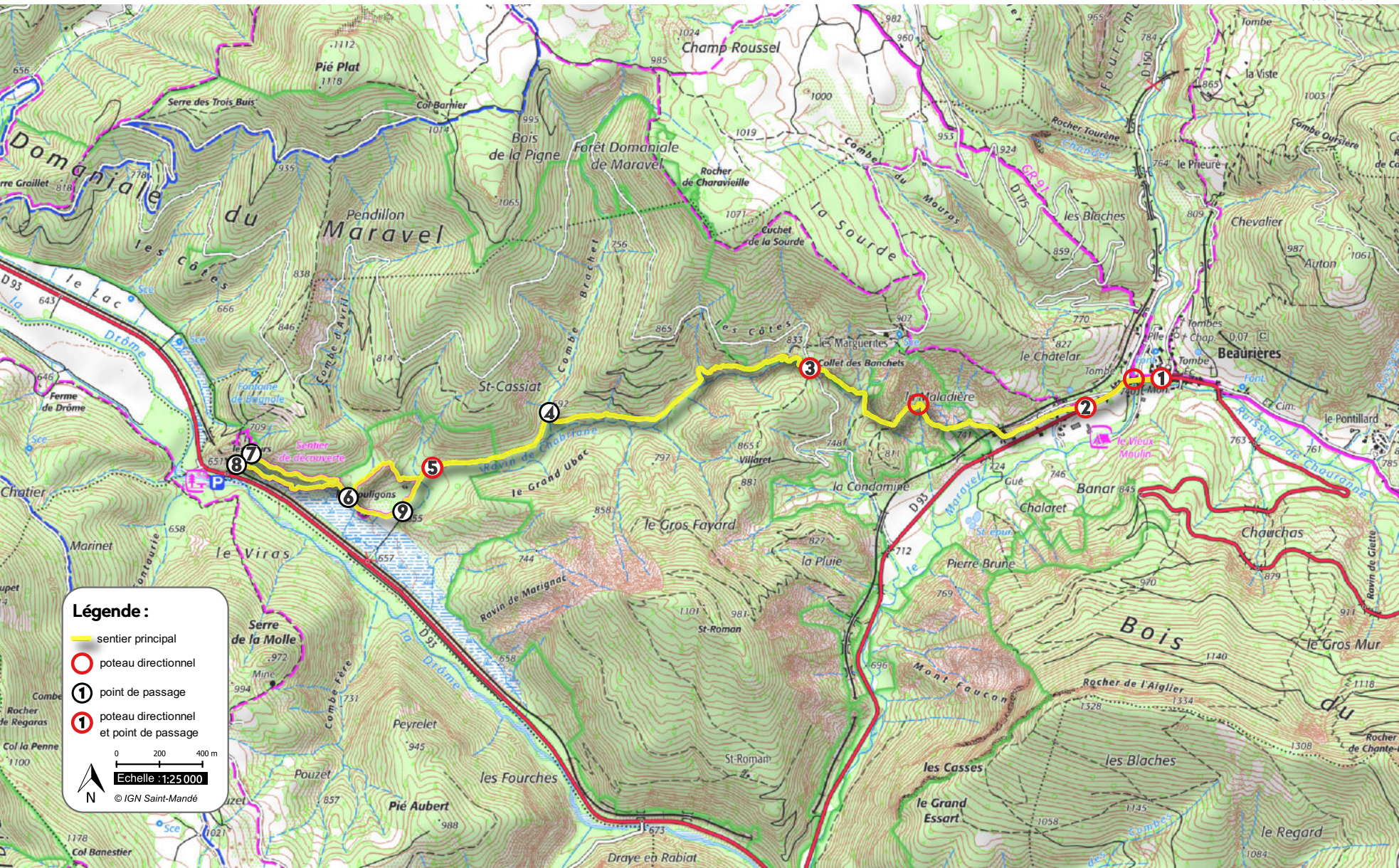


Assez facile


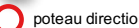
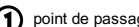
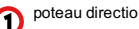
Risque :



Assez faible



## Légende :

-  sentier principal
-  poteau directionnel
-  point de passage
-  poteau directionnel et point de passage



Echelle : 1:25 000

© IGN Saint-Mandé