

Agréable randonnée qui offre de jolis panoramas sur le plateau de Vassieux-en-Vercors ainsi qu'une plongée dans l'histoire de ce village avec un passage au Mémorial de la Résistance.

DESCRIPTIF PAS-A-PAS

- 1 Du centre du village de **Vassieux-en-Vercors (alt. 1050m)** s'engager dans la rue qui longe l'église en direction du **Col de Vassieux**, en suivant le balisage jaune et rouge du GRP.
- 2 A la sortie du village, aux **Chenaux (alt. 1055m)**, bifurquer à gauche, plein sud.
- 3 Après 2,2km de marche facile au fond de la vallée, on atteint le croisement des **Cerisiers (alt. 1115m)**. Partir à droite sur le goudron en suivant toujours le GRP.
- 4 Longer une maison puis surveiller le départ d'un chemin à gauche : s'y engager et s'élever régulièrement pour atteindre le **Col de Font Payanne (alt. 1412m)**.
- 5 Tourner alors à droite sur le GR93 en direction du **Col de la Chau**. La piste est très agréable et débouche aux **Gagères (alt. 1450m)**. Ne pas rater, à 50m de la piste, le panorama exceptionnel sur la vallée de Quint et les barres rocheuses du plateau de Font d'Urle. Continuer sur cette piste en direction du **Col de la Chau**, en suivant maintenant le balisage jaune et vert. L'itinéraire en balcon permet d'admirer la vallée de Vassieux-en-Vercors. Sur le parcours deux aires d'observation sont aménagées et permettent la lecture du paysage.
- 6 En s'engageant dans la forêt, la piste commence à descendre pour déboucher dans la **Prairie de la Chau (alt. 1325m)**.
- 7 Prendre à droite et gagner le **Col de la Chau (alt. 1337m)**. Continuer à droite par les escaliers en béton, vers le Mémorial de la Résistance. Passer sous la passerelle, trouver le sentier qui descend en obliquant légèrement à droite. Le chemin est bétonné dans sa première partie, il rejoint **Les Chenaux** puis Vassieux-en-Vercors par le GRP.

Le PNR du Vercors

Le Vercors, aux innombrables richesses naturelles et humaines, est un territoire d'exception. Pour le conserver, le protéger et le valoriser, afin d'y maintenir une activité économique et concilier une harmonie entre les hommes et le milieu, le Parc naturel régional du Vercors a été créé en 1970. Il s'étend sur 186 000 hectares (63 communes) entre l'Isère et la Drôme. C'est le trait d'union entre les Alpes et la Méditerranée.

Le Mémorial de la Résistance

C'est une oeuvre destinée à faire mémoire des événements tragiques de juillet 1944. Inauguré le 21 juillet 1994, ce lieu incite à la réflexion et au souvenir grâce aux documentaires et aux témoignages qui retracent l'histoire de ce maquis.





Réalisation : Département de la Drôme - Service ESN - 08/2023 / Textes : Département de la Drôme / © photo : © L.Pascalle - LaDromeTourisme



VERCORS DRÔME

COL DE FONT PAYANNE



-  Vassieux-en-Vercors
-  12.6 km
-  506 m
-  4h 30mn

Peu difficile

LES BONS PLANS A PIED

Office de tourisme Vercors-Drôme

04.75.48.22.54

vercors-drome.com



Partir avec la carte IGN est vivement recommandé. Prévoir eau et nourriture et des vêtements adaptés à la marche. Prévoir sa sortie en fonction de son niveau et de la météo.



ladrome.fr  



COL DE FONT PAYANNE

Départ : Mairie de Vassieux.

Balises :  

Effort :



Peu difficile

Technicité :







Peu difficile

Risque :



Peu élevé

Légende :

-  sentier principal
-  poteau directionnel
-  point de passage
-  poteau directionnel et point de passage

0 200 400 m

Echelle : 1:25 000

© IGN Saint-Mandé

