

BELVÈDÈRE DE LA PORTE D'URLE

Cette balade familiale sans difficulté vous offre un panorama exceptionnel et complet sur le sud du massif du Vercors et le Diois. Selon la saison, marmottes, chamois, crocus, jonquilles, orchidées... raviront les yeux des randonneurs discrets !

Chiens tenus en laisse obligatoire, interdits du 01/06 au 30/10. Vous êtes sur un Espace Naturel Sensible, veuillez garder les bouchons aux bâtons pour ne pas détériorer l'emprise des sentiers.

DESCRIPTIF PAS-A-PAS

- 1 Du parking de l'Hôtel Les Dryades, partir en direction du sud sur le chemin gravillonné. Continuez ce chemin jusqu'à son terme : la **Porte d'Urle (alt. 1499m)**. De ce point ou légèrement sur votre gauche, vous pouvez admirer un panorama à 360° comprenant de droite à gauche (d'ouest en est) : la vallée de St-Julien-en-Quint, la tête de la Gagère, les hauts plateaux du Vercors, la forêt de Lente et le plateau d'Ambel. Par temps clair, on observe aussi les sommets des Trois Becs (Saoû), le mont Ventoux, le Glandasse, le Grand Veymont, le Roc de Toulau et la tête de la Dame.
- 2 Le retour de la balade se fait par le même chemin. Dans la descente on apercevra peut-être les marmottes prenant le soleil au milieu des troupeaux.

L'ENS de Font d'Urle

Le plateau de Font d'Urle, propriété du département de la Drôme depuis 1954, est géré en tant qu'Espace Naturel Sensible (ENS). Les ENS sont des sites fragiles ou remarquables sur lesquels le Département met en place des mesures durables de gestion, de préservation et d'accueil du public.

L'alpage de Font d'Urle

Grandiose, spectaculaire, sauvage..., tels sont les mots qui viennent à l'esprit en évoquant l'alpage de Font d'Urle. Un endroit comme nul autre, un lieu d'émotion où l'on rencontre la peur du vide, la face-à-face avec un chamois, la beauté d'une pierre posée... Un lieu de liberté où l'on respire le vent, le parfum des fleurs... Un lieu de surprises où l'on découvre au détour d'un chemin un scialet, une grotte, un tapis de jonquilles ou une marmotte...

Office de tourisme Vercors-Drôme
04 75 48 22 54
vercors-drome.com



Partir avec la carte IGN est vivement recommandé. Prévoir eau et nourriture et des vêtements adaptés à la marche. Prévoir sa sortie en fonction de son niveau et de la météo.

Realisation : Département de la Drôme - Service ESN - 08/2023 / Textes : Département de la Drôme - Service ESN - / @photo : Claire Maitras - Département de la Drôme



LE DÉPARTEMENT

VERCORS DRÔME

BELVÈDÈRE DE LA PORTE D'URLE



-  Bouvante
-  1.2 km
-  40 m
-  0h 30mn

Facile

LES BONS PLANS A PIED



ladrome.fr  

Départ : Hôtel des Dryades.

Balissage : 

Effort :



Facile

Technicité :

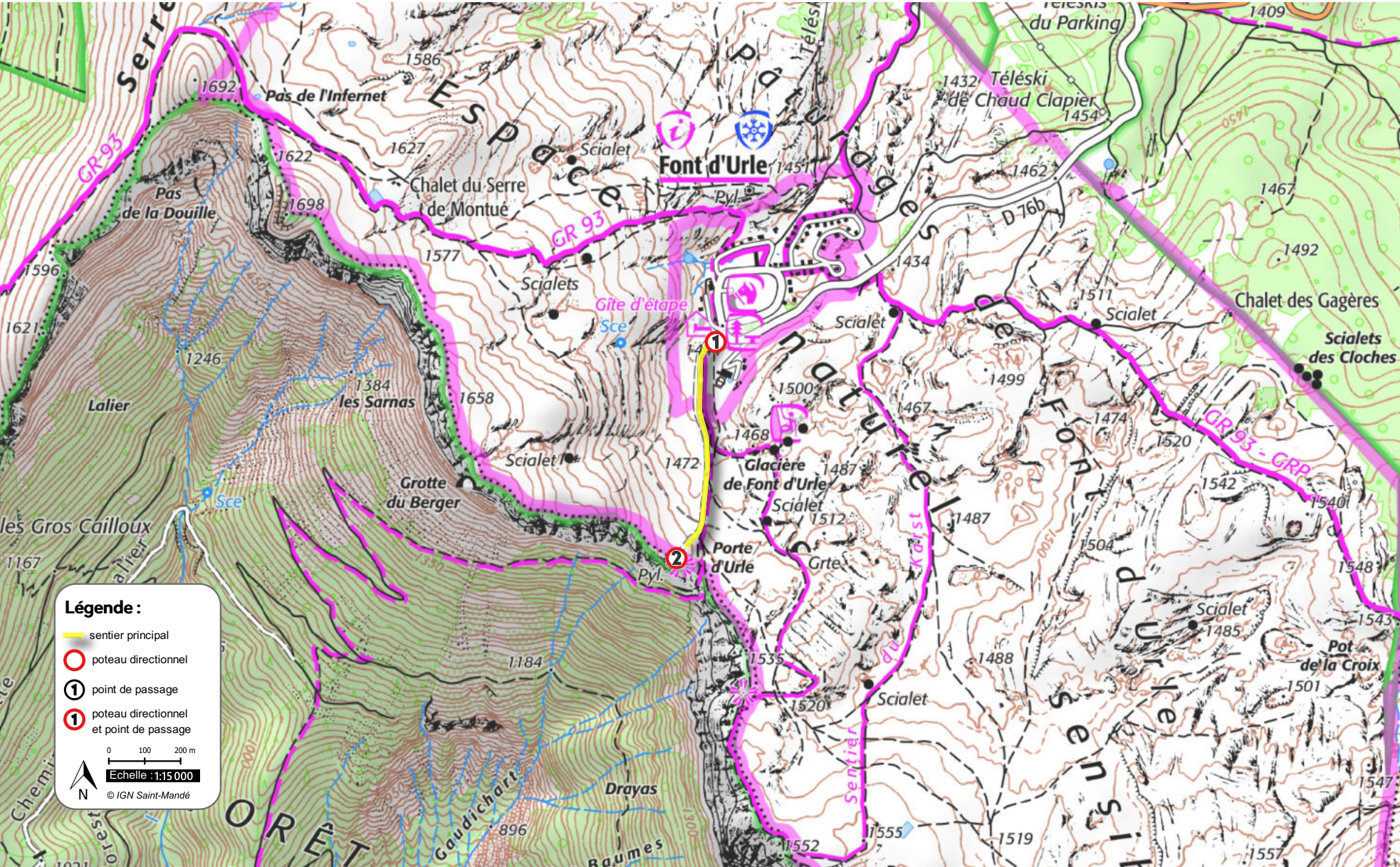


Facile





Risque :



Peu élevé



Légende :

-  sentier principal
-  poteau directionnel
-  point de passage
-  poteau directionnel et point de passage

