



9 BANCEL - GALAURE



Parcours exigeant avec de beaux single entre vallée de la Galaure et Tour d'Albon. Vous profiterez de points de vue exceptionnels sur le Vercors, les Monts d'Ardèche et les Monts du Pilat.

Waypoint	Km cumulés	Descriptif
1	0	A la sortie du parking, remonter en direction du village puis tourner à gauche au stop et continuer sur la route.
2	1,4	Prendre le chemin à droite, légèrement en face, qui commence à monter en sous-bois. Emprunter plusieurs chemins jusqu'à l'auberge équestre.
3	8,9	Au niveau du ruisseau, prendre le sentier juste avant qui longe celui-ci pendant 20 m. Le traverser et emprunter le petit sentier qui monte en sous-bois. En haut de la colline, reprendre le chemin à gauche pour revenir sur une route.
4	12	Traverser la route et prendre le chemin large en face. Un peu plus loin, débute un beau sentier.
5	13,8	Passer sous le pont et continuer le sentier le long de la Galaure sableux et joueur.
6	16,8	Traverser la route, prendre le chemin en face qui poursuivra plus loin par un nouveau sentier en sous-bois le long de la Galaure.
7	20,1	Prendre le chemin piétonnier puis traverser le village de Châteauneuf-de-Galaure.
8	21,3	Prendre la petite route à gauche commencer à monter puis prendre le chemin sur la droite pour remonter sur les hauteurs.
9	23,3	Prendre le chemin à gauche qui va devenir plus étroit et redescendre vers un petit ruisseau en sous-bois.
10	26,5	Prendre le chemin à droite pour redescendre en direction de Saint-Sorlin-en-Valloire.
11	34	Au Château du Cros, prendre le chemin sur la gauche, passer "Bois des Cros" (alt. 310m) pour remonter sur les crêtes. En haut, tourner à droite, passer "La Renardière" (alt. 352m) et continuer jusqu'à la Tour d'Albon. À la Tour d'Albon, prendre le sentier sur le côté gauche. Un peu caillouteuse au début, la descente devient sableuse et très ludique sur la seconde partie. Le sentier permet de rejoindre le point de départ.

Arrivée 41,7

Realisation : Département de la Drôme - Service ESN - 05/2023 / Travaux : Emmanuel Henry / © photo : Claude Foggerol



LE DÉPARTEMENT

PORTE DE DRÔMARDÈCHE

9 BANCEL - GALAURE



- 📍 Albon
- 📏 41.7 km
- ⚠️ 860 m
- 🕒 4h

Très difficile

LES BONS PLANS VTT

Office de Tourisme Porte de Drômardèche
04 75 23 45 33
atour-du-palais-ideal.fr

112



Partir avec la carte IGN est vivement recommandé. Prévoir eau et nourriture et des vêtements adaptés au VTT. Prévoir sa sortie en fonction de son niveau et de la météo.



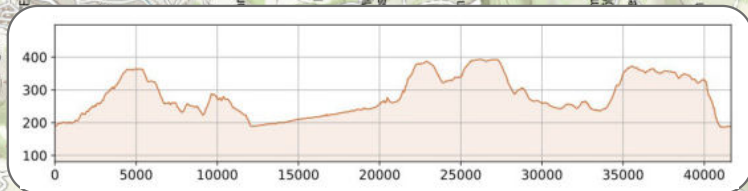
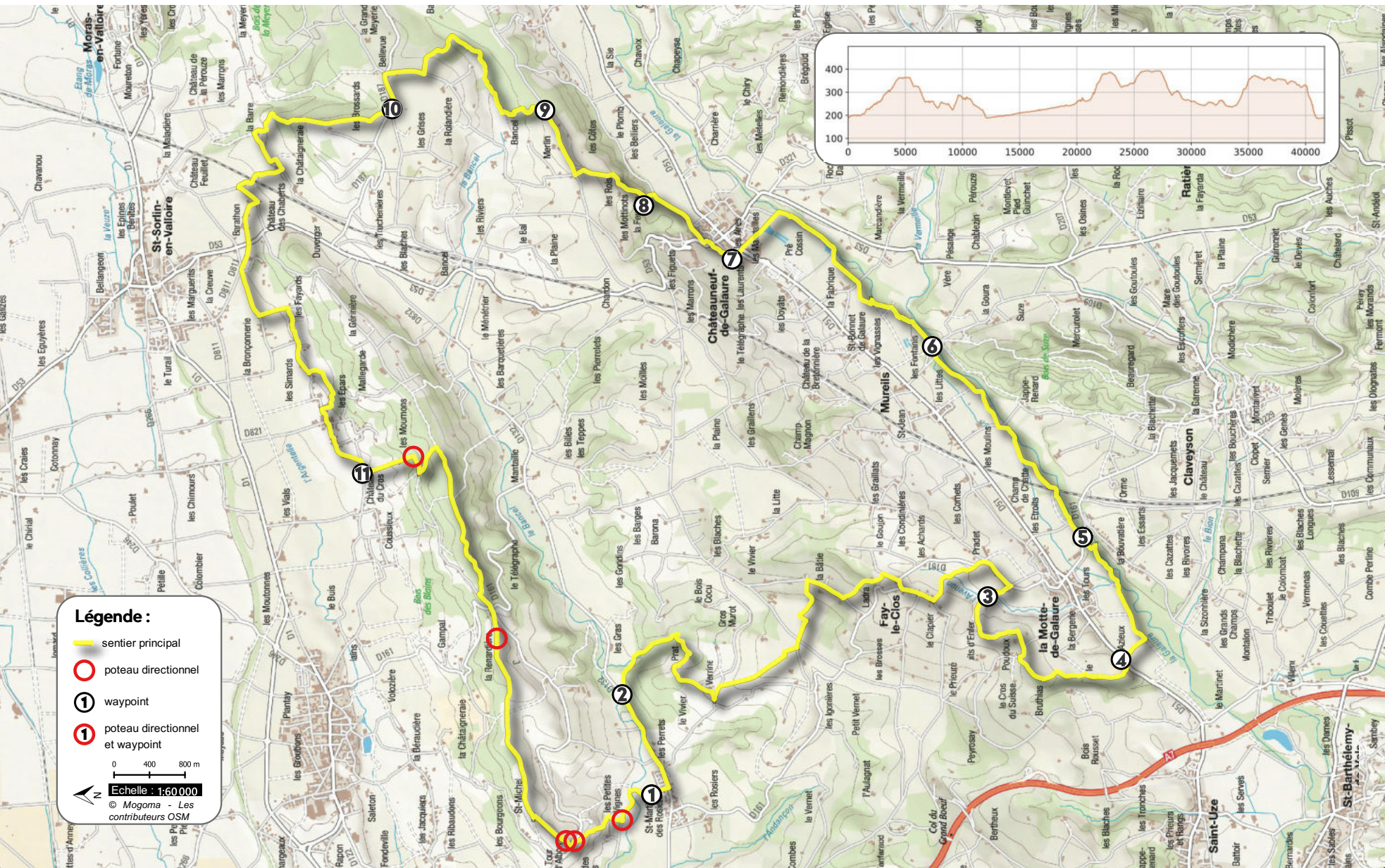
ladrome.fr







9 BANCEL - GALAURE

Départ : Satde de Saint-Martin des Rosiers


Balissage : 9 sur balise 



Légende :

-  sentier principal
-  poteau directionnel
-  waypoint
-  poteau directionnel et waypoint

0 400 800 m

 Echelle : 1:60 000

© Mogoma - Les contributeurs OSM