

N° 87 Couleur lavande



Champ de lavande

Ce circuit parcourt le sud-ouest du pays de Dieulefit-Bourdeaux, là où les paysages se tournent vers la Provence pour arriver jusqu'à Grignan. Blotti dans les Préalpes drômoises, Dieulefit, cité touristique dont le climat est bénéfique aux insuffisants respiratoires et un lieu de départ privilégié pour votre itinéraire. Découvrez au fil de votre parcours : Le Poët-Laval classé parmi les plus beaux villages de France et son musée du protestantisme, le vieux village de Châteauneuf-de-Mazenc sur les hauteurs de la Bégude-de-Mazenc mais également les vestiges du prieuré d'origine romane sur les hauteurs d'Aleyrac. Le village de Grignan et son château surgissent dans un paysage où se côtoient parmi d'autres cultures chênes verts, lavandes et vignes. Vous arriverez

ensuite au village médiéval de Taulignan, et ses onze tours. De mi-juillet à mi-août, les distilleries de lavande de La Roche-Saint-Secret parfumeront l'air. Chemin faisant vous pourrez observer sur l'extrémité d'un éperon rocheux le vieux village de Béconne faisant face à la tour d'Alençon et juste avant le retour à Dieulefit le château privé de Montjoux.

PATRIMOINE

Dieulefit

À 400 m d'altitude, Dieulefit est une station touristique et climatique qui doit ses heures de gloire à la poterie étroitement liée à la région. Une carrière de kaolinite dans le fond de la vallée est à l'origine du regroupement de potiers dès le 3^e siècle. Cette activité potièrese poursuit au fil du temps pour atteindre son apogée au 19^e siècle. Au début du 20^e siècle, l'introduction de nouveaux matériaux amène un changement des habitudes et la poterie dieulefitoise à usage domestique est peu à peu remplacée par des objets de table. Aujourd'hui, la tradition potière continue avec une production traditionnelle et un travail artistique impulsé par des céramistes et des galeries mais également avec « La maison de la Céramique » orientée vers la création contemporaine.

Taulignan

Dominée par la montagne de la Lance, Taulignan est une cité médiévale qui se distingue par son enceinte circulaire composée de onze tours. Outre ses remparts du 14^e siècle, le village possède de belles façades Renaissance, des fontaines et lavoirs remarquables. La chapelle Saint-Blaise, abrite les tombeaux des anciens seigneurs de Taulignan. Au 19^e siècle, Taulignan prospère principalement grâce aux moulinsages de soie. L'atelier-musée de la soie entretient le souvenir de cette industrie.

La lavande (appellation d'origine contrôlée)

La Drôme occupe la 3^e place au niveau national pour la richesse de sa flore. La lavande représente aujourd'hui un tiers de la production de plantes à parfum aromatiques et médicinales et son huile essentielle bénéficie depuis 1997 de l'AOC « huile essentielle de Haute-Provence ». Symbole des paysages du sud de la Drôme, elle est de plus en plus utilisée dans une cuisine régionale créative (sorbets, sirops, biscuits, fromages...).

LES BONS PLANS À VÉLO



LES BONS PLANS À VÉLO

PAYS DE DIEULEFIT
BOURDEAUX

DRÔME PROVENÇALE

N° 87 Couleur lavande



Dieulefit



58 km



+ 767 m



3h / Difficile



montélimar
agglomération

Communauté de Communes
Endaive
Ribaupierre Grignan
CCEPPO




Le cycliste est tenu de respecter le Code de la route.

Contact : Office de tourisme de Dieulefit
1 Place Abbé Magnat, 26220 Dieulefit
Tél : 04 75 46 42 49 - www.paysdedieulefit.eu
ot@dieulefit-tourisme.com

- L A
D R Ô
M E -

LE DÉPARTEMENT

Retrouvez tous les Bons Plans :
course d'orientation, randonnée pédestre,
à raquette, escalade, VTT, vélo... sur
www.ladrome.fr



LES BONS PLANS À VÉLO

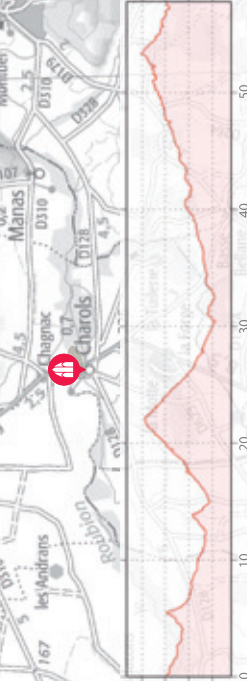
N° 87 Couleur lavande



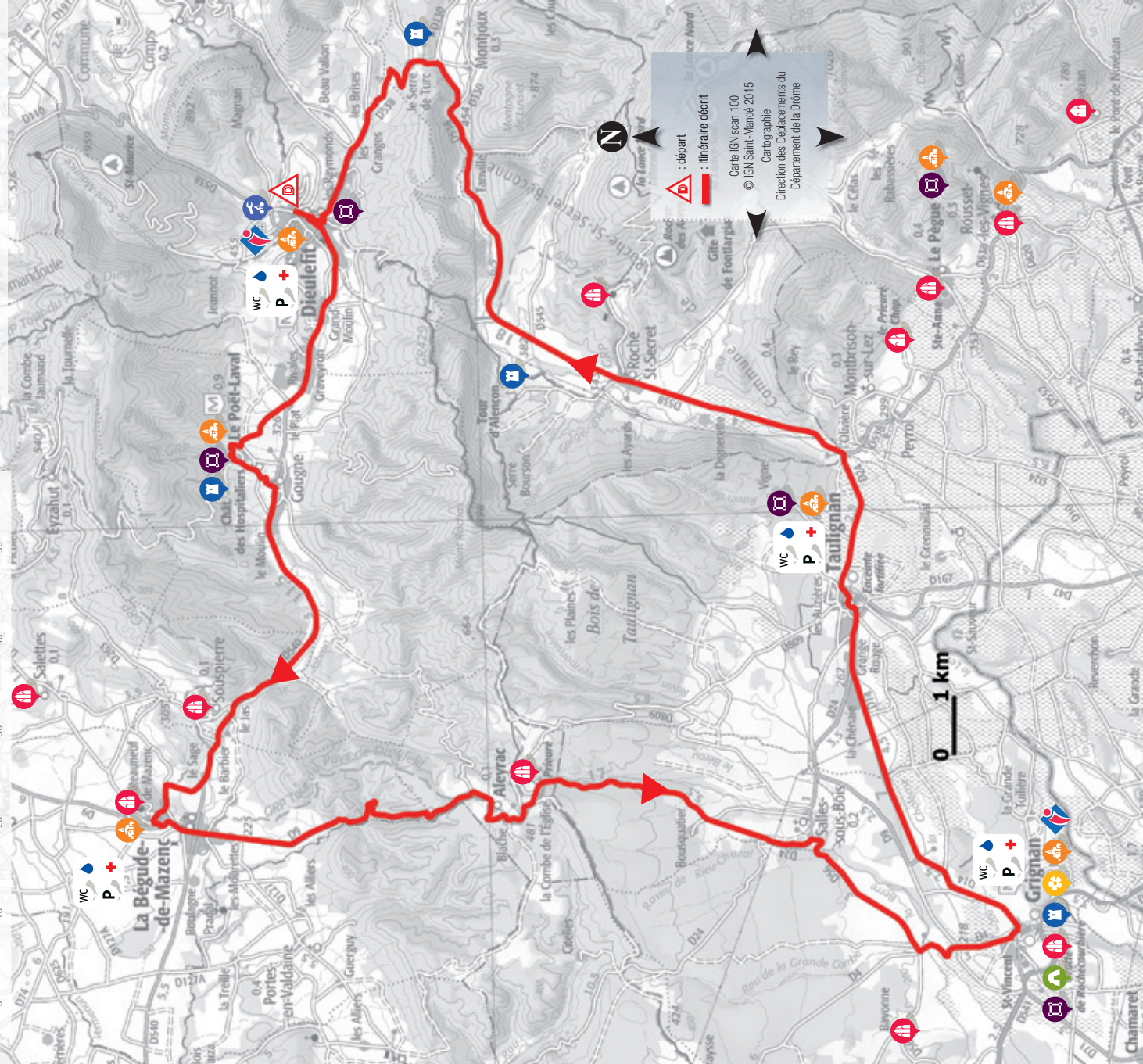
Difficile : Pour un cyclotouriste
habitué

Parking : Dieulefit

Point de départ : Office de tourisme de Dieulefit



- Châteaux et demeures
- Office de tourisme
- En cas d'urgence 112
- Revêtement en eau
- Patrimoine religieux
- Villages remarquables
- Sites culturels et historiques
- Sites naturels
- Ville et villages fleuris



📍 : départ
📄 : itinéraire décrit
Carte IGN scan 100
© IGN Saint-Mandé 2015
Cartographie
Direction des Déplacements du
Département de la Drôme