

## N° 6 Tour de la Vallée d'Or



Prieuré de Manthes

### PATRIMOINE

#### Manthes : église et prieuré (monument historique)

Du prieuré roman, mentionné dès le 11<sup>e</sup> siècle, subsistent l'église Saint-Pierre-Saint-Paul et la maison conventuelle reconstruites aux 15<sup>e</sup> et 16<sup>e</sup> siècles. De plan basilical, l'église a conservé de l'époque romane, son chevet et ses trois absides ainsi que les peintures murales du chœur. Le vitrail du 16<sup>e</sup> siècle dans l'abside représente saint Pierre et saint Paul.

#### Moras-en-Valloire

Au cœur de la vallée de la Valloire, le bourg de Moras dont l'histoire commence dès le néolithique, recèle des richesses patrimoniales riches et variées. De tous temps, la colline de Moras servit de refuge à l'homme. Mentionné pour la première fois en 1009, le premier village médiéval se concentre tout naturellement autour du château et sera à la fin du Moyen Âge une importante place forte. Le village actuel s'établit vers 1250 sur l'une des principales voies de communication du Dauphiné, ce qui favorise la prospérité du bourg habité par de riches notables jusqu'à la Révolution. De nombreuses maisons de caractère construites intra-muros adoptent une architecture vernaculaire propre à la Valloire : galets roulés en arêtes de poisson, pisé et molasse.

#### Anneyron : le château de Larnage (monument historique)

Edifié vers 1340 par Jacques Brunier, chancelier du dernier Dauphin Humbert II, le château de Larnage est fortement remanié à travers les siècles. Entièrement en galets roulés, il était flanqué de deux tours dont l'une était réservée à l'escalier à vis. Vendu après la Révolution comme bien national, le château devient la propriété d'une communauté religieuse qui installe un internat pour jeunes filles. L'édifice devient ensuite presbytère, puis logements. Propriété de la commune il est de nos jours reconverti en centre culturel.

## LES BONS PLANS À VELO

Cette boucle débute en douceur par la ViaRhôna au départ de Saint-Rambert-d'Albon pour traverser la plaine de la Valloire entre cultures céréalières et arbres fruitiers et rallier le village de Manthes, l'église et le prieuré qui constituent un bel ensemble architectural. La route s'élève progressivement pour rejoindre le bourg médiéval de Moras-en-Valloire qui bénéficie du label « Site remarquable du goût » pour la poire. Vous profiterez des paysages sur la plaine de la Valloire pour rejoindre la tour d'Albon, haut lieu de l'histoire dauphinoise ayant fait l'objet d'un aménagement et d'une mise en valeur récente. Le retour se fait en douceur le long du Rhône par la ViaRhôna.

Réalisation : Année 2016 Département de la Drôme Direction des Départements - Mission vélo - Conservation départementale du patrimoine - Drone des collines Valence Vercors / © photos : Jessica Bruy, OT Porte de DrômeArdèche, E. Georges



# LES BONS PLANS À VÉLO

PORTE  
DE DRÔMARDECHE

DRÔME DES COLLINES

## N° 6 Tour de la Vallée d'Or



Saint-Rambert-d'Albon



56 km



+ 582 m



3 h / Difficile



Porte de  
DrômeArdèche



Le cycliste est tenu de respecter le Code de la route.

Contact : Porte de DrômeArdèche Tourisme -  
Tel 04 75 23 45 33 - contact@pleincoeurtourisme.com



Retrouvez tous les Bons Plans :  
course d'orientation, randonnée pédestre,  
à raquette, escalade, VTT, vélo... sur  
[www.ladrome.fr](http://www.ladrome.fr)



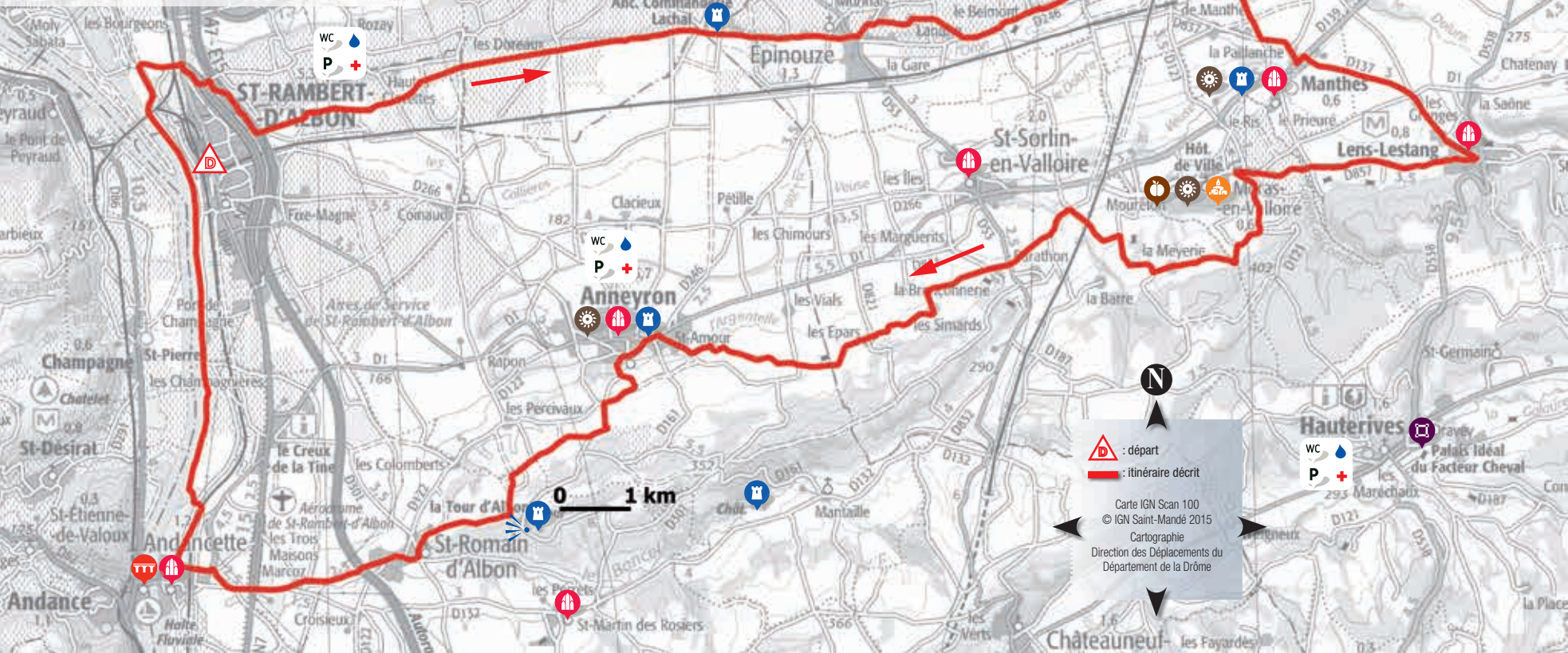





Difficile : Pour un cyclotouriste habitué

Parking : ViaRhôna

Point de départ : Parking ViaRhôna à Saint-Rambert-d'Albon

-  Patrimoine religieux
-  Patrimoine agricole et alimentaire
-  Villages remarquables
-  Panorama
-  Sites culturels et historiques
-  Office de tourisme
-  Génie civil et ouvrages d'art
-  En cas d'urgence 112
-  Châteaux et demeures
-  Ravitaillement en eau
-  Patrimoine industriel et artisanal



 : départ  
 : itinéraire décrit

Carte IGN Scan 100  
 © IGN Saint-Mandé 2015  
 Cartographie  
 Direction des Déplacements du  
 Département de la Drôme