



6 ENTRE VALLOIRE ET GALAURE



Un très beau parcours avec une belle vue sur la vallée de la Galaure, le Pilat, l'Ardèche et le Vercors. De nombreux passages en sous-bois, les chemins sont relativement faciles techniquement.

Waypoint	Km cumulés	Descriptif
1	0	Depuis le parking, traverser le ruisseau par le petit pont en bois et prendre le sentier en sous-bois qui longe la Galaure.
2	3,6	A La "Massetière" (alt. 343m), prendre le chemin qui monte légèrement en longeant les champs.
3	5	Au « Fayardaie », continuer à gauche sur la route et au prochain croisement, poursuivre sur la route de droite.
4	5,8	A "La Pointe Marion" (alt. 438m), prendre à gauche et débiter la descente qui mène à Lens Lestang par la Combe Marion.
5	9,3	Après le Château, au poteau "Le Double" (alt. 315m), le chemin monte légèrement le long d'un ruisseau.
6	11,4	A "La Massonne" (alt. 311m), prendre le chemin qui monte jusqu'au poteau "Les Cinq Croisées" (alt. 405m). Traverser la route et prendre le chemin en face.
7	17,3	Au Château de la Pérouze, tourner à gauche. Aux prochaines maisons, tourner à nouveau à gauche puis à droite et continuer jusqu'au croisement de la route D53.
8	21,8	Au lieu-dit Les Simards, prendre le chemin qui monte à gauche jusqu'aux crêtes.
9	26	Traverser et prendre la route en face qui remonte et se transforme en chemin. Rejoindre la route pour passer plus tard près de la Tour de Mureils. Passer au dessus de la voie ferrée, atteindre la D51 et la suivre à gauche. Plus loin, tourner à droite.
10	34,3	Suivre ce chemin principal sur 1 km environ. Au niveau de la route, traverser le pont à droite et puis prendre à gauche. Continuer jusqu'à atteindre la route D53.
11	41,5	Après « Les Fayardès », continuer sur la route à droite. La route se transforme en chemin après une maison.
Arrivée	46,6	

Realisation : Département de la Drôme - Service ESN - 05/2023 / Travaux : Emmanuel Henry / photo : Sandrine Motet



- LA
D R O
M E -

LE DÉPARTEMENT

PORTE DE DRÔMARDÈCHE

6 ENTRE VALLOIRE ET GALAURE



📍 Hauterives

📏 46.6 km

⚙️ 990 m

🕒 5h 30mn

Très difficile

LES BONS PLANS VTT

Office de Tourisme Porte de Drômardèche

04 75 23 45 33

autour-du-palais-ideal.fr



📞 112



Partir avec la carte IGN est vivement recommandé. Prévoir eau et nourriture et des vêtements adaptés au VTT. Prévoir sa sortie en fonction de son niveau et de la météo.



ladrome.fr



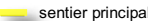
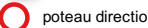

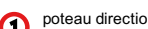


6 ENTRE VALLOIRE ET GALAURE

Départ : Parking du Palais Idéal du Facteur Cheval

Balissage : 6 sur balise 

Légende :

-  sentier principal
-  poteau directionnel
-  waypoint
-  poteau directionnel et waypoint

0 400 800 m

Echelle : 1:60 000

© Mogoma - Les contributeurs OSM

