

## 2 LES GAURAS

Cette randonnée vous emmène sur les pelouses des Gauras pour admirer toute la chaîne des hauts Plateaux du Vercors et son point culminant, le Grand-Veymont (2341m).

### L'info du Pro Peut-on sortir des traces balisées ?

L'hiver, le paysage blanc à l'infini, donne une plus grande liberté de déplacements. S'aventurer hors des itinéraires balisés exige une connaissance de certaines règles élémentaires.

**Les repères visuels changent** Une trace perdue est plus difficile à retrouver et la lecture du relief est bouleversée, plus encore en mauvais temps.

**La neige permet d'évoluer dans des endroits inaccessibles à d'autres périodes** Elle peut recouvrir de nombreux éléments naturels (rochers, cours d'eau, scialets, etc.), qui peuvent se révéler dangereux. Les bords de crêtes où se créent, sous l'action du vent, des corniches artificielles fragiles, peuvent représenter de réels dangers et doivent être évités.

**Les conséquences sur la faune sont importantes** Sortir des traces peut entraîner un dérangement pour les animaux qui, en hiver, économisent leurs dépenses d'énergie. Une fuite puise dans leur réserves caloriques restreintes. De façon répétée, et confrontés à un hiver long, cela peut devenir pour eux synonyme d'une mort certaine.

**La flore, bien que peu visible, est fragile** Le passage des raquettes peut cisailer certaines parties des végétaux ensevelis, compromettant fortement leur repousse au printemps.

**Station du Col de Rousset**  
04 75 48 24 64 / lesstationsdeladrome.fr

**Office de tourisme du Vercors Drôme**  
04 75 48 22 54 / vercors-drome.com



### Les bonnes pratiques


Un **pass balade** (redevance) est obligatoire pour accéder aux itinéraires balisés raquettes. Cette redevance permet de vous proposer des itinéraires de qualité et de nombreux services annexes (plans, conseils en caisse, parking, secours, salle hors sac, toilettes). Ce pass balade est disponible en caisse et via notre site internet.

Les pistes de ski alpins sont interdites aux raquettes.

Les conditions hivernales peuvent être changeantes et difficiles :

- renseignez-vous avant de partir,
- adaptez votre équipement en conséquence,
- munissez-vous de quelques provisions (eau et aliments sucrés),
- prenez votre téléphone portable,
- signalez votre itinéraire avant de partir,
- évitez les lignes de crêtes.

**Contact en cas d'accident :**

- pendant les horaires d'ouverture de la station au numéro ci-contre.
- en dehors des horaires d'ouverture, secours au 







LE DÉPARTEMENT

### VERCORS DRÔME

## 2 LES GAURAS



-  Saint-Agnan-en-Vercors
-  4.3 km
-  250 m
-  2h

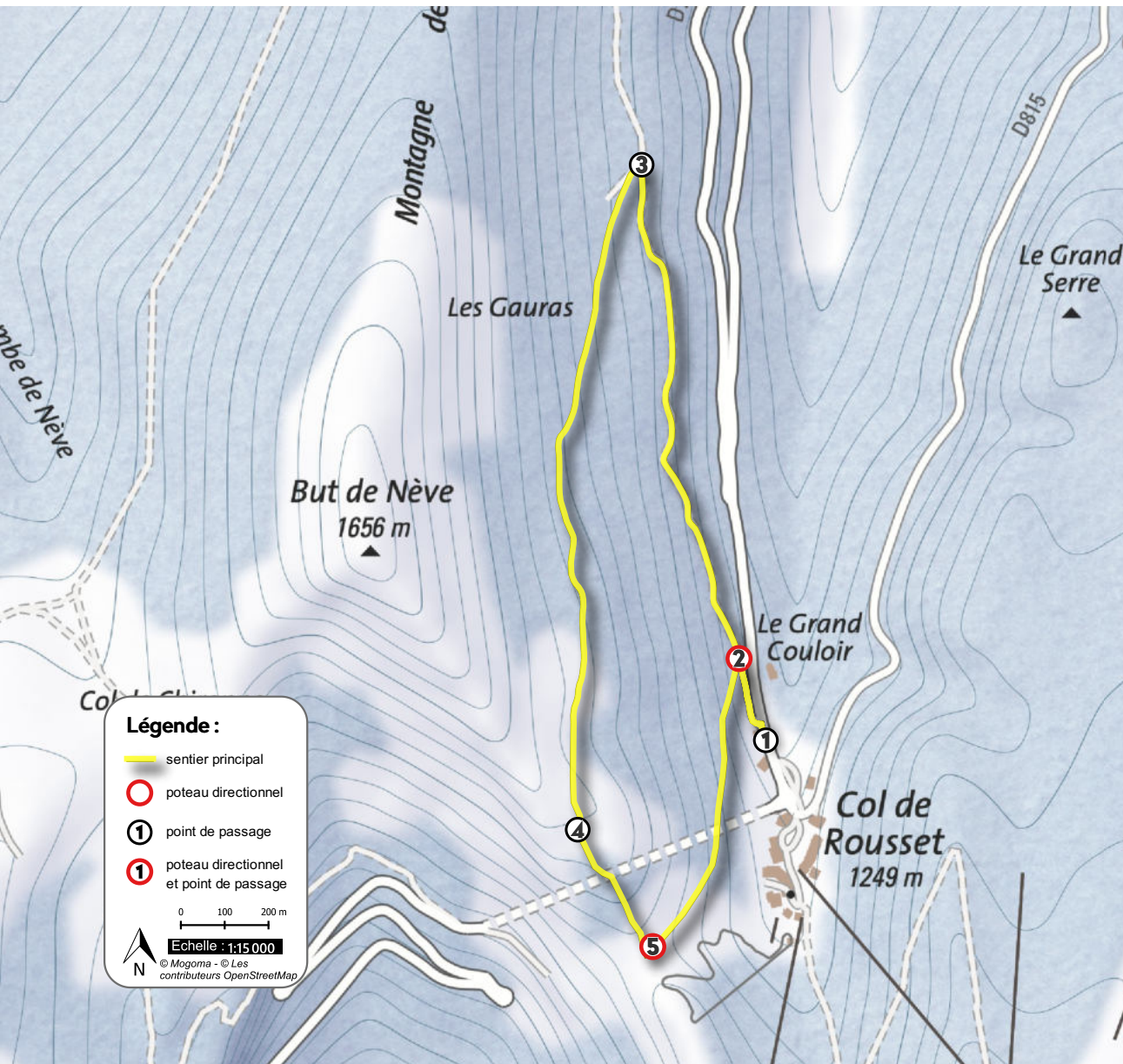
**Assez facile**

## LES BONS PLANS RAQUETTES



ladrome.fr  

Réalisation : Département de la Drôme - Service ESN - 10/2023 / Textes : F. Abazard - LaDrômeTourisme



## DESCRIPTIF PAS-A-PAS

- 1 Depuis le parking, suivre la route direction La Chapelle en Vercors. Juste derrière le dernier bâtiment côté montagne, prendre la piste qui s'élève doucement à gauche de la route.
- 2 Au poteau **Les Gauras** (alt. 1260m), laisser sur la gauche le départ du sentier par lequel se fera le retour. Continuer tout droit pour atteindre un petit replat.
- 3 Bifurquer à gauche pour monter en forêt jusqu'à atteindre les pelouses des Gauras qui se succèdent, entrecoupées de petits bosquets.
- 4 Bien repérer la descente au bout de la plus haute et dernière pelouse. Entamer la descente jusqu'au **Col naturel** (alt. 1367m).
- 5 Tourner à gauche vers la forêt pour trouver une sente qui ramène sur la piste au point n°2. Rejoindre le point de départ par l'itinéraire emprunté à l'aller. Attention, au col, ne pas descendre directement sur la station.