



16 PIERRE CHAUVE



Beau parcours ombragé avec du dénivelé et de beaux panoramas. Vous croiserez la route du col de Tourniol, quelques poussages et descentes techniques.

Attention, parcours à éviter par temps humide : très boueux.

Waypoint	Km cumulés	Descriptif
1	0	Depuis Le Pertuis (alt. 440m) prendre la route en direction de Barbières puis rejoindre Route des Ducs (alt. 485m) .
2	1,2	Continuer en direction de Chemin de Cany , passer devant La Chabanerie et continuer tout droit.
3	6,1	Au poteau La Liore (alt. 774m) , traverser la route et prendre le chemin qui monte à droite.
4	7,6	Déboucher sur la route au poteau La Grande Côte (alt 940m) , la suivre à droite jusqu'au lacet suivant. Prendre le chemin à gauche. Deux descentes techniques !
5	10,2	Au poteau Maroux de Barbières (alt. 740m) , laisser la piste qui monte à gauche. Suivre la direction Barbières sur 30m et prendre à gauche un sentier peu marqué.
6	11,9	Au Champ des Pins (alt. 750m) , continuer tout droit, direction Barbières.
7	14,1	Au poteau Les Baumettes (alt. 570m) , garder la piste à droite, toujours en direction de Barbières . En chemin, point de vue sur les environs. Prendre à droite en direction de Barbières . Passer le pont de Barberolles, pour rejoindre le parking.
Arrivée	17	

Réalisation : Département de la Drôme - Service ESN - 01/2024 / Textes : F. Vilard / © photo : François Albert



- LA
D R O
M E -

LE DÉPARTEMENT

VALENCE ROMANS TOURISME

16 PIERRE CHAUVE



- 📍 Barbières
- 📍 17 km
- ⚠️ 920 m
- 🕒 4h

Très difficile

LES BONS PLANS VTT

Office de Valence Romans Tourisme
04 75 44 90 40
www.valenceromanstourisme.com



112



Partir avec la carte IGN est vivement recommandé. Prévoir eau et nourriture et des vêtements adaptés au VTT. Prévoir sa sortie en fonction de son niveau et de la météo.



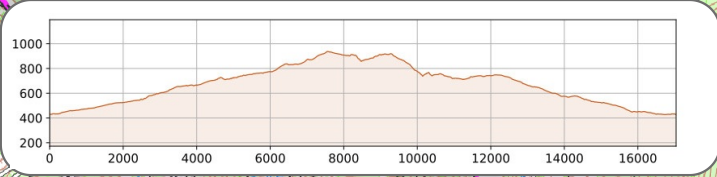
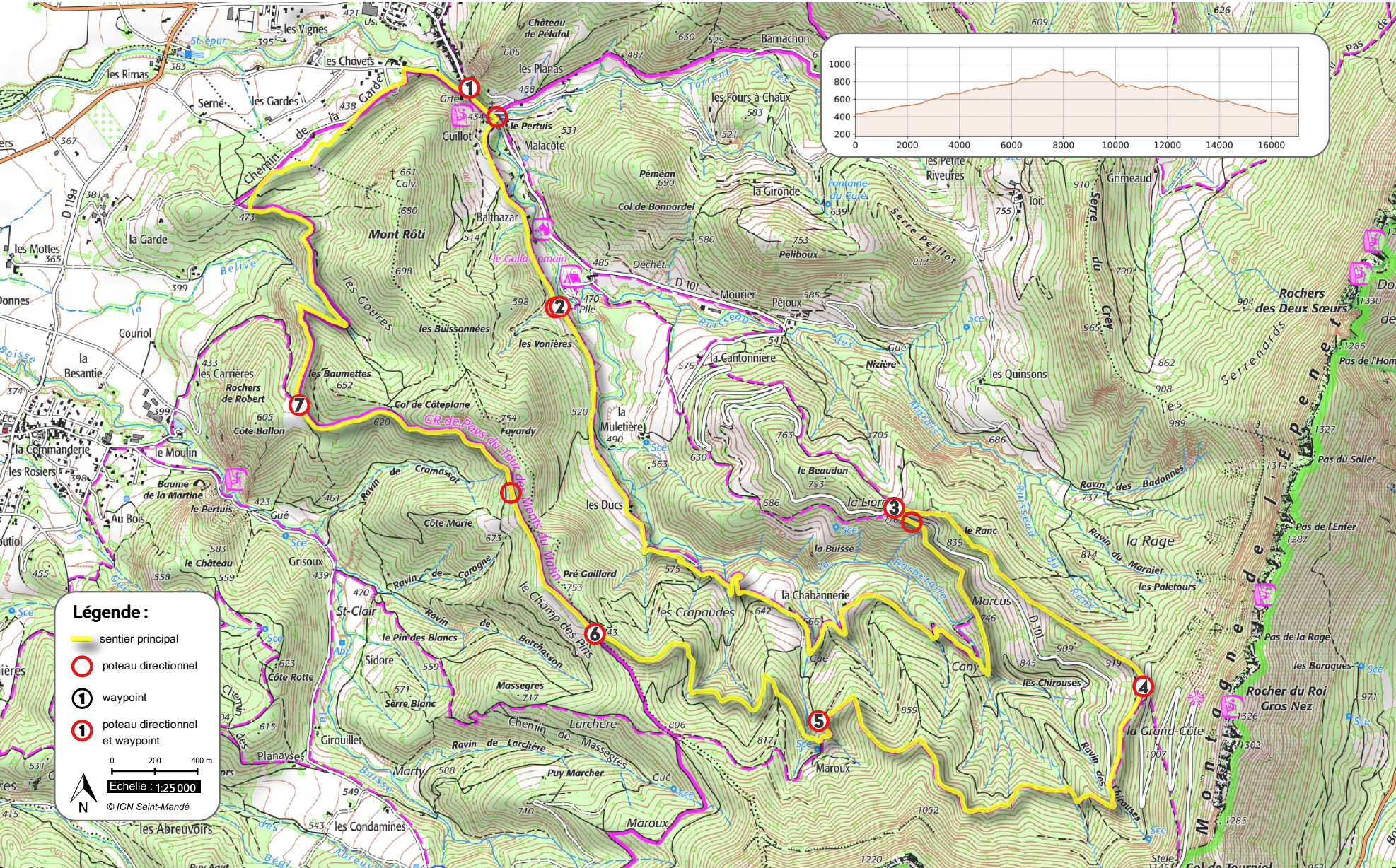
ladrome.fr







16 PIERRE CHAUVÉ

Départ : Parking Le Pertuis

Balissage : **16** sur balise 



Légende :

-  sentier principal
-  poteau directionnel
-  waypoint
-  poteau directionnel et waypoint

0 200 400 m

Echelle : 1:25 000

© IGN Saint-Mandé