



MONTCHENU AU COEUR DES COLLINES

Cette courte balade sans difficulté possède deux atouts principaux : le panorama qui s'étend des falaises du Vercors au Vivarais et au Pilat ainsi que le château des XIIIe et XIVe siècles qui domine le parcours.

DESCRIPTIF PAS-A-PAS

- 1 De la place du village de **Montchenu (alt. 381m)** suivre la direction **Château de Montchenu** par Pichon en empruntant la route à droite de l'église. Rejoindre environ 800m plus loin la D538 et la traverser. Continuer tout droit en direction de la Balive en longeant les noyers. Descendre, atteindre une intersection et tourner à gauche sur un sentier herbeux qui longe les champs.
- 2 Après environ 500m descendre à droite à une petite intersection. Longer une grande prairie, passer un petit sous-bois qui monte et en sortir sur un large chemin devant une maison.
- 3 Continuer tout droit et contourner le champ en tournant à gauche à la prochaine intersection. Monter jusqu'à atteindre la D538. La descendre à gauche sur 100m et monter à droite en direction du Château de Montchenu. Depuis l'esplanade, beau panorama qui s'étend des falaises du Vercors au Vivarais et au Pilat.
- 4 Poursuivre en passant devant la vierge et emprunter le chemin en descente qui longe le mur du château. Au bout du chemin, à l'intersection, prendre à gauche, passer à côté de l'église et retrouver le point de départ de la randonnée.

Le patrimoine fortifié et demeures en Drôme des Collines

La création des mottes castrales durant le Bas Moyen Âge a pour but de se défendre, en se plaçant en hauteur, en cas de guerre contre les seigneurs voisins. Souvent artificielles, certaines mottes sont naturelles en Drôme des Collines où la géographie des lieux offre de nombreux coteaux et buttes. Aujourd'hui, plus d'une centaine de tours, maisons fortes, châteaux ou demeures ont été repérés dans la Drôme des Collines. Abandonnés, restaurés ou valorisés, ils témoignent par leur présence et leur qualité architecturale et artistique, de la vie politique, sociale et culturelle du territoire.

La motte castrale et le Château de Montchenu (propriété privée)

Diverses archives attestent de l'existence d'une motte castrale et de la présence de la famille de Montchenu dès 1096. A l'emplacement de cette motte se trouve actuellement le Château de Montchenu, protégé au titre des Monuments historiques depuis 1979. Ce château était autrefois entouré de trois enceintes crénelées d'où émergent encore deux tours du IXe et XIe siècle.

Realisation : Département de la Drôme - Service ESN - 08/2023 / Textes : SMDC / © photo : G. Aymard



ARDÈCHE HERMITAGE

MONTCHENU AU COEUR DES COLLINES



- 📍 Montchenu
- 📏 4.2 km
- ⚠️ 80 m
- 🕒 1h 30mn

Facile

LES BONNS PLANS A PIED

Ardèche Hermitage Tourisme
04 75 08 10 23
ardeche-hermitage.com



Partir avec la carte IGN est vivement recommandé. Prévoir eau et nourriture et des vêtements adaptés à la marche. Prévoir sa sortie en fonction de son niveau et de la météo.



ladrome.fr

MONTCHENU AU COEUR DES COLLINES

Départ : Place du village, Montchenu

Balissage : 

Effort :



Facile

Technicité :

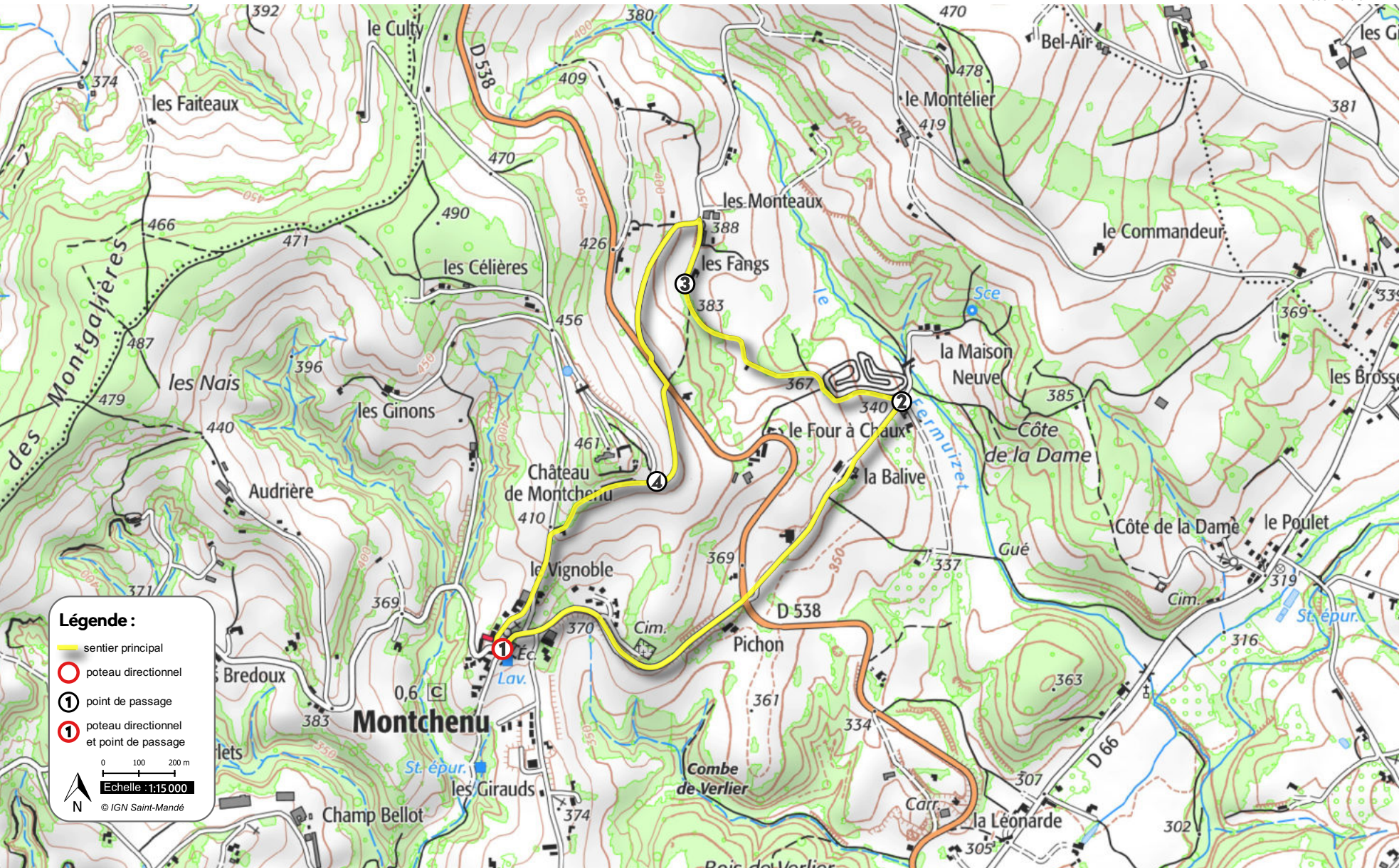


Assez facile





Risque :



Assez faible



Légende :

-  sentier principal
-  poteau directionnel
-  point de passage
-  poteau directionnel et point de passage

0 100 200 m

Echelle : 1:15 000

© IGN Saint-Mandé