

Cette jolie randonnée s'ouvre sur la simplicité de la vie à la campagne : le son des cloches, le chant d'un grillon, la douceur du paysage.

DESCRIPTIF PAS-A-PAS

- Depuis le parking, se diriger vers le centre village. Emprunter la rue des Pâquerettes, puis tourner à droite dans une allée piétonne. Remonter à gauche la rue de la Jaille puis continuer en face dans la rue de la Tour vers les Cléments. Passer près d'une grosse maison avec tourelle. Au carrefour, prendre à droite chemin des Iles, puis bifurquer à gauche chemin des Cléments. Traverser le hameau, puis descendre par un chemin, franchir un ruisseau et rejoindre le lieu-dit **Les Ayes (alt. 240m)**.
- S'avancer sur la route à droite presque à plat. Environ 50 m après la traversée du ruisseau, suivre le chemin s'élevant à gauche. En haut, prendre la route à gauche.
- Juste avant la ferme, descendre par un sentier à gauche. Au débouché sur un chemin, continuer à droite (passer devant un ancien moulin) et rejoindre une route. Aller à gauche, puis encore à gauche chemin des Acacias. La petite route monte raide ; dépasser la dernière maison pour atteindre le carrefour **Les Mas (alt. 240m)**.
- Continuer à gauche et s'élever en sous-bois et pâturages. Déboucher au champ du Sabot. Filer tout droit jusqu'au croisement de **Chaperon (alt. 340m)**.
- Monter à droite puis prendre à gauche, sur la crête. Au réservoir, continuer vers le sud en restant sur le haut du coteau. Longer des champs cultivés avant d'arriver à l'intersection **La Crête-de-Baret (alt. 400m)**. Poursuivre encore sur 300 m environ pour redescendre vers **Col Alexandre (alt. 387m)**.
- Virer à gauche en direction de Jaillans. Descendre en sous-bois puis en bordure de champ. Retrouver le goudron au niveau d'une maison. Emprunter le premier chemin à droite, puis la route en face sur 200 m.
- Au croisement **Serne (alt. 272m)**, monter par un chemin à droite. Couper la route et prendre le chemin herbeux qui descend dans la combe pour remonter en face. Par la route à gauche, traverser un hameau et revenir à Jaillans en passant devant l'église.

L'Église Sainte Marie

L'Église Sainte-Marie fut construite au XII^{ème} siècle par les moines bénédictins de Montmajour. La légende dit que le seigneur local promit de construire une église à l'endroit où serait abbatue la bête féroce, la Jaille, qui terrorisait la population. Inscrite à l'inventaire des Monuments historiques en 1926, l'église est un bel exemple d'art roman. Excepté la façade occidentale et quelques chapelles latérales, l'ensemble est homogène. Elle a conservé de remarquables chapiteaux : l'un reprend le thème de Daniel aux lions ; sur un autre, au motif végétal est gravée l'inscription « Ego sum via veritas et vita » (je suis le chemin, la vérité et la vie) issue de l'évangile selon Saint Jean.

Réalisation : Département de la Drôme - Service ESN - 0920267 / Textes : CDRP 26 © photo : Mairie de Jaillans



VALENCE ROMANS TOURISME

LES CRÊTES DE BARET



-  Jaillans
-  9.6 km
-  320 m
-  3h

Assez facile

LES BONS PLANS A PIED

Office de Valence Romans Tourisme
à Valence : 04 75 44 90 40
valence-romans-tourisme.com



Partir avec la carte IGN est vivement recommandé. Prévoir eau et nourriture et des vêtements adaptés à la marche. Prévoir sa sortie en fonction de son niveau et de la météo.



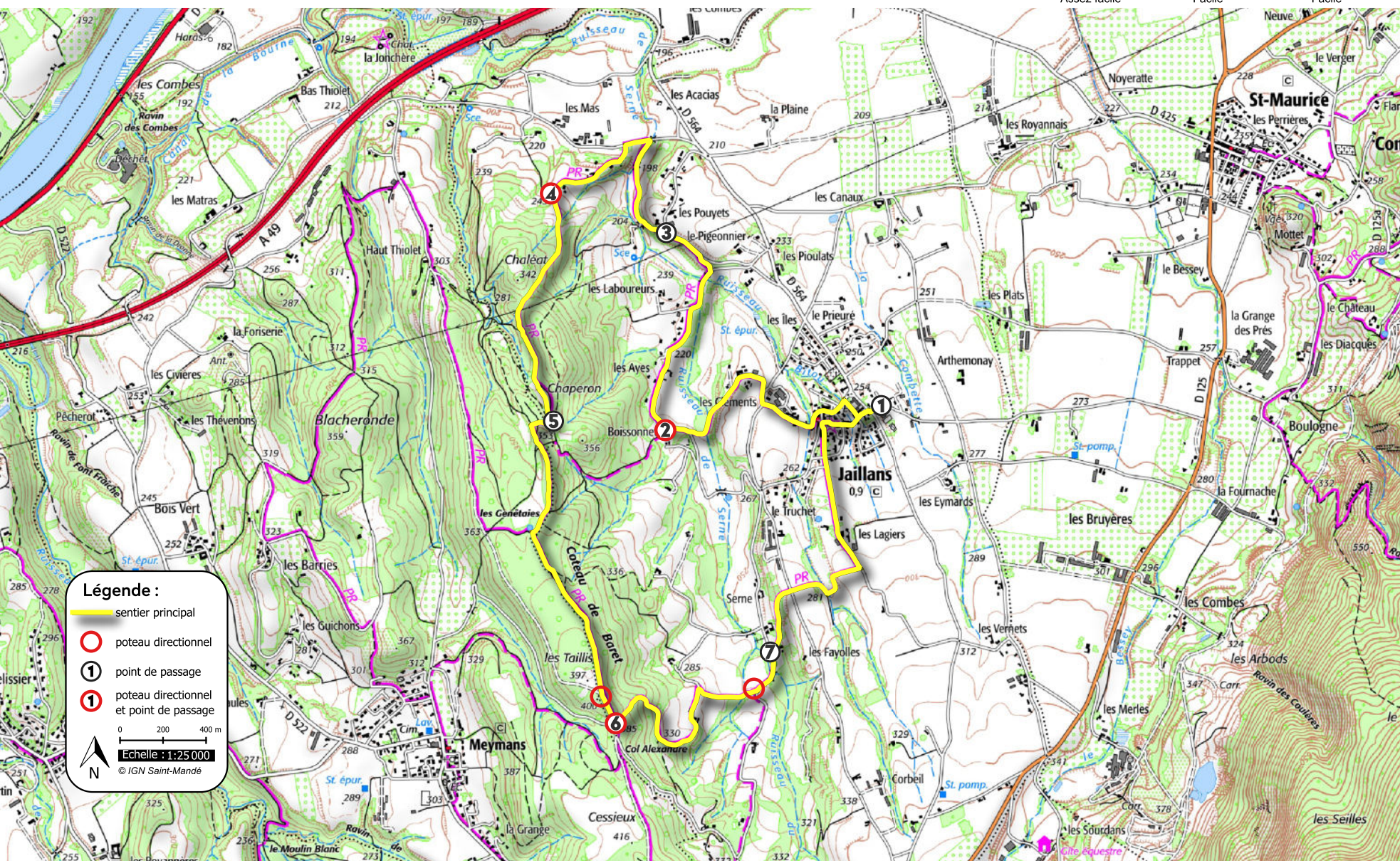
Départ : Parking de la salle des fêtes.

Balissage : 





Effort : 
Assez facile

Technicité : 
Facile

Risque : 
Facile



Légende :

-  sentier principal
-  poteau directionnel
-  point de passage
-  poteau directionnel et point de passage

0 200 400 m
Echelle : 1:25 000
© IGN Saint-Mandé