

Plongez dans le passé de la vallée rurale de montagne, tout au long d'une randonnée émouvante, à la découverte des corps de fermes de 5 hameaux aux fontaines chantantes qui témoignent de l'ingéniosité des paysans pour s'adapter à cette terre rigoureuse.

Chiens tenus en laisse.

DESCRIPTIF PAS-A-PAS

- 1 De **La Condamine (alt. 1010m)**, prendre à droite la piste vers La Louée en suivant le balisage jaune et vert. Longez un champ et atteignez le croisement de **La Louée (alt. 1025m)**.
- 2 Partir à gauche en suivant à présent le balisage blanc et rouge du GR93. Monter par un beau chemin jusqu'aux **Serres (alt. 1105m)**, continuer tout droit, passer une haie de buis et longez un bâtiment pour atteindre le second poteau **Les Serres (alt. 1116m)**.
- 3 Quitter le GR pour continuer à gauche en suivant le balisage jaune et vert. Le chemin ne tarde pas à descendre dans les prés. Bien suivre le balisage à l'approche d'une maison pour rejoindre **Grisail (alt. 1044m)**.
- 4 Passer le pont et suivre le sentier qui s'élève au-dessus du hameau pour atteindre **Serre la Tour (alt. 1152m)**. Prendre alors à droite la piste qui s'élève doucement en offrant de jolis points de vue sur le vallon de Lus-la-Croix-Haute. Commencer à redescendre pour rejoindre le **Chemin des Miellons (alt. 1200m)**.
- 5 Tourner à droite pour emprunter la route sur environ 150m puis prendre à droite un chemin de terre. Retrouver le goudron un peu plus loin pour arriver au **Pont des Amayères (alt. 1155m)**.
- 6 Partir à droite en suivant de nouveau le balisage blanc et rouge du GR93, traverser le hameau puis continuer sur la route. Prendre à gauche le chemin pour rejoindre **Serre Cornet (alt. 1165m)**, et continuer tout droit sur le GR. Plus loin, traverser la route et rejoindre le carrefour **Les Serres (alt. 1116m)**. Continuer par le chemin emprunté à l'aller pour atteindre le second poteau **Les Serres (alt. 1105m)**.
- 7 Au poteau partir à droite en suivant maintenant le balisage jaune et vert. Descendre à travers les prés, traverser le hameau des Touches. Continuer sur le goudron pour retrouver le parking de **La Condamine (alt. 1010m)**.

Lus-la-Croix-Haute

La commune est répartie sur 22 hameaux ; sites remarquables, ils révèlent la vie d'antan. Certains possédaient leur église et leur école. La toiture des fermes et des bâtisses est conçue afin d'évacuer la neige. De nombreuses fontaines se trouvent dans les hameaux, on en compte 63 au total. Les activités traditionnelles sont le pastoralisme et l'activité forestière : les troupeaux de moutons gagnent les pâturages d'altitude au printemps et la forêt environnante, riche d'essences diverses, offre une certaine économie au pays. L'activité touristique, plus récente, participe également au dynamisme du territoire.





Réalisation : Département de la Drôme - Service ESN - 102023 / Textes : Département de la Drôme / photo: Emmanuel Mite



PAYS DIOIS

LE SENTIER DES HAMEAUX



-  Lus-la-Croix-Haute
-  6.9 km
-  279 m
-  2h 30mn

Assez facile

LES BONS PLANS A PIED

Office de tourisme du Pays Diois

bureau de Lus-la-Croix-Haute : 04 92 58 51 85
www.diois-tourisme.com



 **112**



Partir avec la carte IGN est vivement recommandé. Prévoir eau et nourriture et des vêtements adaptés à la marche. Prévoir sa sortie en fonction de son niveau et de la météo.





LE SENTIER DES HAMEAUX

Départ : La Condamine (alt. 1010 m), 150 m derrière le camping

Balissage :  

Effort :



Assez facile

Technicité :

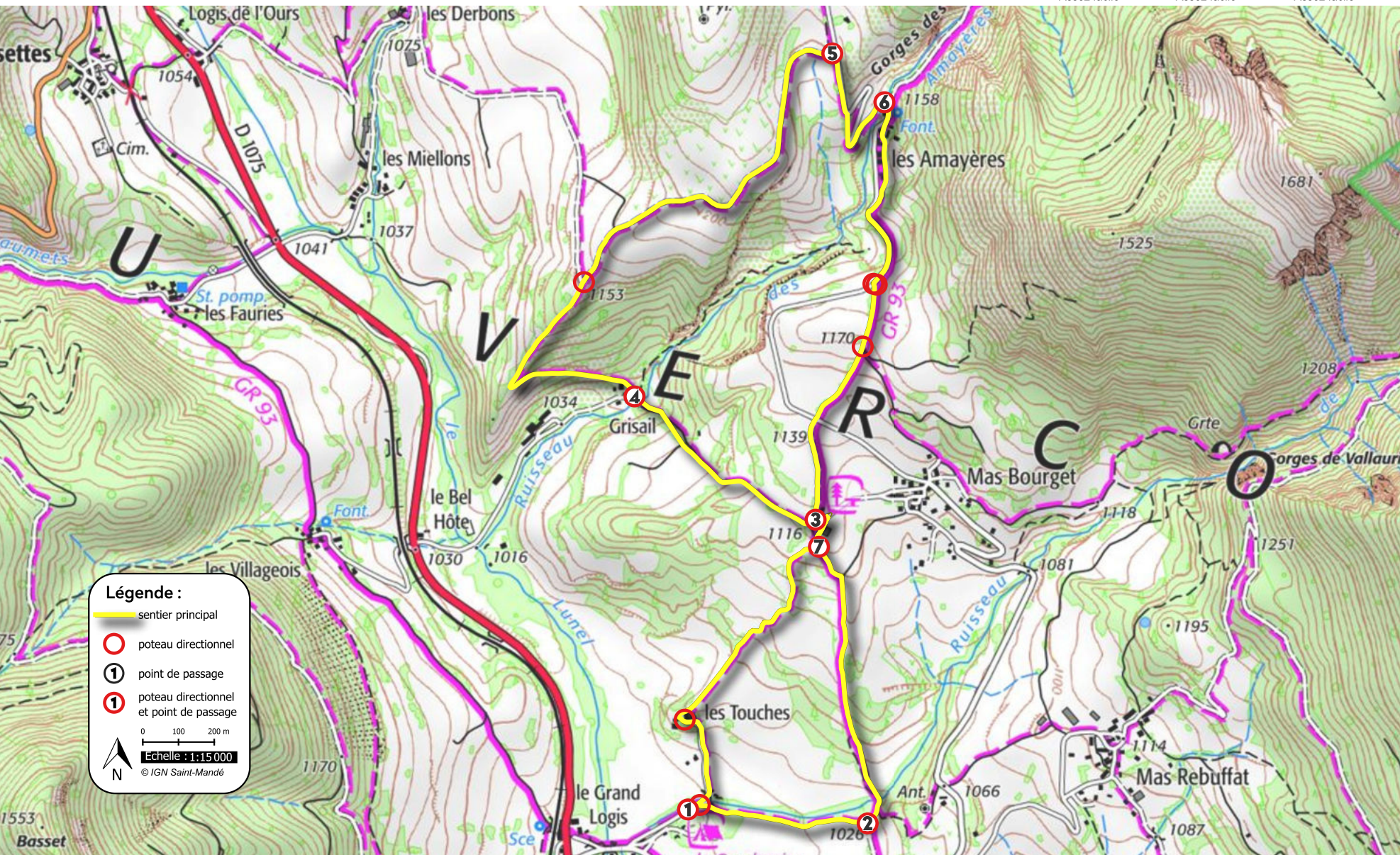


Assez facile



Risque :



Assez facile



Légende :

-  sentier principal
 -  poteau directionnel
 -  point de passage
 -  poteau directionnel et point de passage
- 0 100 200 m
Echelle : 1:15 000
© IGN Saint-Mandé