

Un itinéraire sportif qui permet de rejoindre les Alpagnes de la Lance. Site de pâturage, aire d'envol, maquis de la Résistance : un lieu emblématique du pays de Dieulefit-Bourdeaux à découvrir.

**Chiens interdits, même tenus en laisse (passage dans parc d'élevage).**

## DESCRIPTIF PAS-A-PAS

- 1 Depuis le parking de la mairie de "La Roche-St-Secret" (alt. 353m), descendre le long de l'église et prendre à droite sur la route. Arrivé sur la placette, "La Roche-St-Secret" (alt. 350m), prendre à droite le GRP (balisage jaune et rouge) qui emprunte la route de la Vieille Roche (ancien village) où se trouve le château de la Roche (propriété privée). Passer devant la chapelle du XIIe siècle.
- 2 Au poteau "Chapelle de la Roche" (alt. 433m), l'itinéraire emprunte le GR9 (balisage blanc et rouge).
- 3 Monter sur le chemin caillouteux jusqu'au "Col de la Verne" (alt. 565m), de là, admirer la face nord du Rocher des Aures et, à son sommet, l'ancien oppidum celte Aeria (limite des territoires Voconces et Cavares).
- 4 Suivre la direction Gîte de Fontlargias en passant sous le Rocher des Aures, versant sud, par le « sentier des invasions », ancienne voie romaine qui débouche sur une petite route. Marcher environ 150m sur le goudron et rejoindre le "Gîte de Fontlargias" (alt. 560m).
- 5 Poursuivre en direction de Courrière, toujours en suivant le balisage blanc et rouge du GR9. Le sentier s'élève un long moment en sous-bois jusqu'au croisement de "Courrière" (alt. 1020m).
- 6 Quitter alors le GR9 et suivre à gauche les balises jaunes jusqu'à "l'Aire d'envol" (alt. 979m).
- 7 De là, descendre à gauche (plein ouest) par un large chemin caillouteux. Lorsque la vue se dégage sur la ferme de la Lance, quitter le chemin et descendre dans la prairie pour passer à droite de la ferme.
- 8 Continuer par la droite sur un joli sentier en sous-bois qui rejoint plus loin un large chemin. Franchir un portail (à refermer !) et continuer à descendre. Le large chemin dessine quelques lacets.
- 9 Guetter sur la droite le départ d'un sentier en sous-bois, qui rejoint plus loin le chemin emprunté à l'aller. Le prendre à droite et poursuivre jusqu'à la Chapelle de la Roche puis retrouver le village de La Roche-St-Secret.

## Le massif de la Lance

Ce massif, culminant à 1338m, est repérable de loin grâce à sa silhouette allongée et sa longue crête couverte de pâturages et de pelouses rocailleuses. Au début du siècle dernier, chaque famille du Pays avait un petit troupeau qu'elle montait sur la Lance. Elle en profitait pour ramasser dans les lavandières sauvages de la lavande en fleur. Les bouquets étaient ensuite portés aux distilleries du coin et amélioreraient ainsi les revenus familiaux. Dans les années 1960, les bois du massif ont servi de lieu de coupe pour la pâte à papier. Aujourd'hui deux ou trois éleveurs se partagent les pâturages de la montagne en période estivale.

Réalisation : Département de la Drôme - Service ESN - 06/2023 / Textes : CCDB et Département de la Drôme - / © Photo : Marion Gallo



LE DÉPARTEMENT

## PAYS DE DIEULEFIT - BOURDEAUX

# LE ROCHER DES AURES



📍 Roche-Saint-Secret-Béconne

📏 13.7 km

⚙️ 700 m

🕒 4h 30mn

**Peu difficile**

# LES BONS PLANS A PIED

**Office de tourisme Dieulefit-Bourdeaux**

Dieulefit : 04 75 46 42 49

Bourdeaux : 04 75 53 35 90

dieulefit-tourisme.com




Partir avec la carte IGN est vivement recommandé. Prévoir eau et nourriture et des vêtements adaptés à la marche. Prévoir sa sortie en fonction de son niveau et de la météo.





Départ : Parking de la mairie de La Roche-Saint-Secret.

Balissage : 

Effort :



Peu difficile

Technicité :

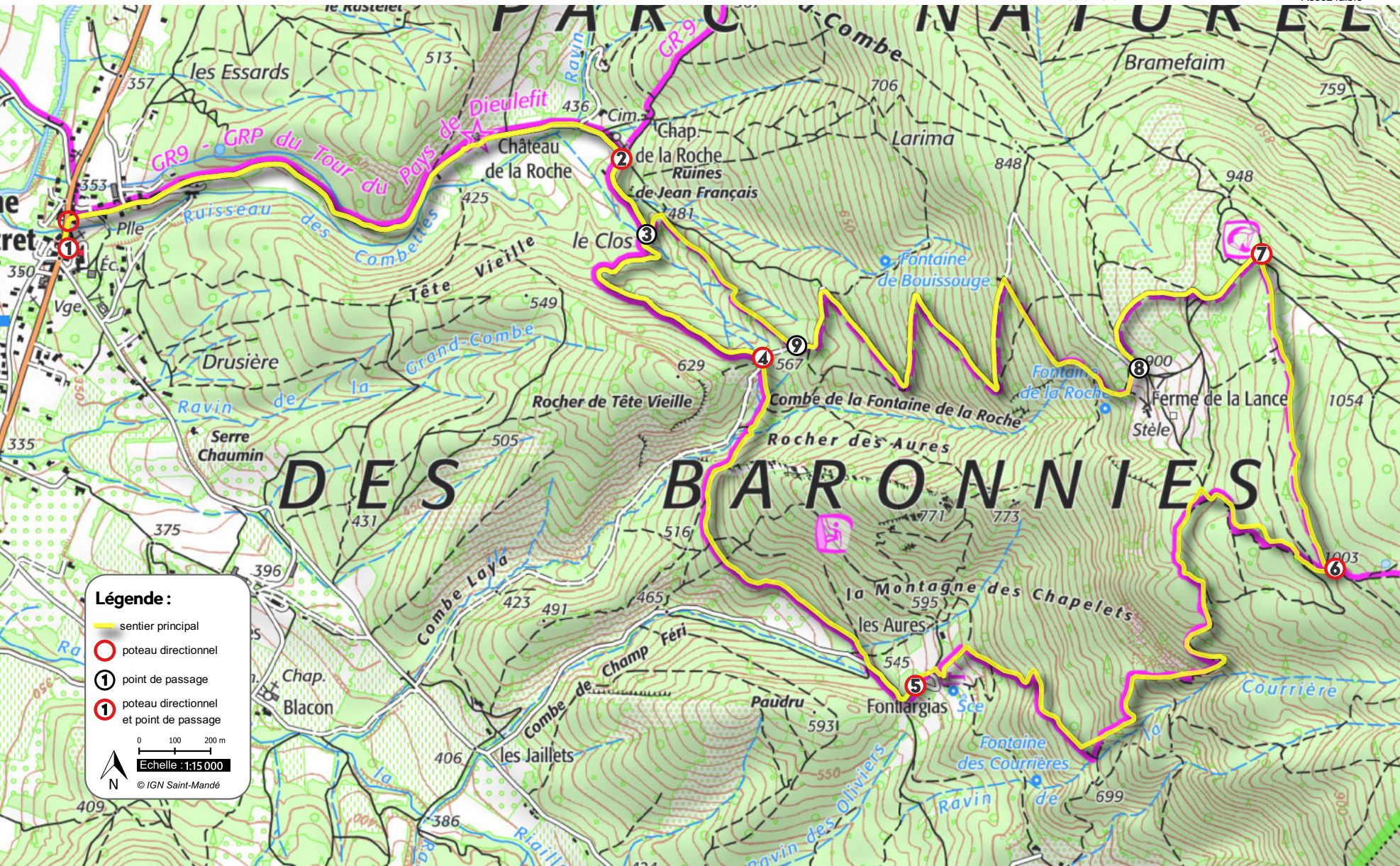


Peu difficile


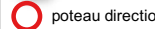
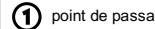
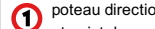
Risque :



Assez faible



### Légende :

-  sentier principal
-  poteau directionnel
-  point de passage
-  poteau directionnel et point de passage

