

Cette superbe randonnée souvent en balcon offre au sortir des bois de magnifiques vues sur les plaines environnantes et sur les lignes de rochers vertacomiriennes (du Vercors).

## DESCRIPTIF PAS-A-PAS

- 1 Du parking, aller à droite, puis monter dans le village par la rue principale. En haut, s'orienter à gauche, puis à la bifurcation de la Croix, descendre à gauche. Franchir un pont. Au croisement suivant, s'élever en face sur un large chemin et rejoindre les Carrières. Continuer tout droit, passer un grand virage. Après 20 min de montée régulière s'ouvre la vue sur les rochers de la Drayette. Atteindre le croisement "des Baumettes" (Alt. 570m).
- 2 Par la piste à droite, passer sous le col de Côteplane. Dans une courbe à droite, bifurquer à gauche sur un chemin en sous-bois et rejoindre un croisement au lieu-dit Le Champ des Pin. Continuer tout droit sur la crête jusqu'au carrefour "des Près-des-Crapaudes" (alt. 804m).
- 3 S'engager à droite sur le chemin en légère descente. Quand la pente s'accroît, faire attention à une bifurcation et prendre à gauche un chemin qui continue à la descente. Déboucher sur une large piste; la suivre à gauche. Continuer tout droit au carrefour de Mat-Pierre, puis gagner celui des "Condamines" (alt. 620m).
- 4 S'avancer en face en direction de Saint-Vincent. Au croisement du Forage, quitter le goudron pour suivre le chemin à gauche. Longeur une maison et s'élever régulièrement. En haut, au croisement des Planayses, monter à droite. À l'intersection suivante, continuer en face. S'élever un peu, puis redescendre par le ravin du Guirmand. Arriver à la bifurcation du "Château" (alt. 560m).
- 5 Continuer dans la même direction pour trouver un sentier qui descend dans les prairies. Plus bas, le sentier passe en sous-bois et atteint le haut de Saint-Vincent-la-Commanderie. En face, revenir au centre du village (alt. 380m).

### La Commanderie de Saint-Vincent

La commanderie – dite de Saint-Vincent-de-Charpey – était un établissement de l'ordre des chevaliers de Saint-Jean-de-Jérusalem. Fondée à la fin du XIIe siècle sur les ruines d'un château féodal, elle devint chef-lieu suite à la destruction de la commanderie de Valence en 1315. Elle comprenait la seigneurie, le château, le four, le moulin, une bergerie ainsi que le vaste domaine appelé le champ du Pin. Détruite durant les guerres de Religion en 1577 (lieu-dit le champ du Sang), la commanderie fut reconstruite au début du XVIIe siècle. Le bâtiment principal et des vestiges de fortifications sont encore visibles aujourd'hui au centre du village, à côté de l'église. Attention ! Propriété privée.

Réalisation : Département de la Drôme - Service ESN - 05/2023 / Textes : CDRP 26 / M. Martin Conservation du patrimoine Département de la Drôme © photo : Juan Robert



- LA  
DRO  
ME - LE DÉPARTEMENT

## VALENCE ROMANS TOURISME

### LE CHAMP DES PINS



- 📍 Saint-Vincent-la-Commanderie
- 📏 11.3 km
- ⚠️ 670 m
- 🕒 4h 19mn

**Peu difficile**

# LES BONS PLANS A PIED

Office de Valence Romans Tourisme  
à Valence : 04 75 44 90 40  
[www.valenceromanstourisme.com](http://www.valenceromanstourisme.com)



Partir avec la carte IGN est vivement recommandé. Prévoir eau et nourriture et des vêtements adaptés à la marche. Prévoir sa sortie en fonction de son niveau et de la météo.





Départ : Parking de la salle communale

Balise : 

Effort :



Peu difficile

Technicité :

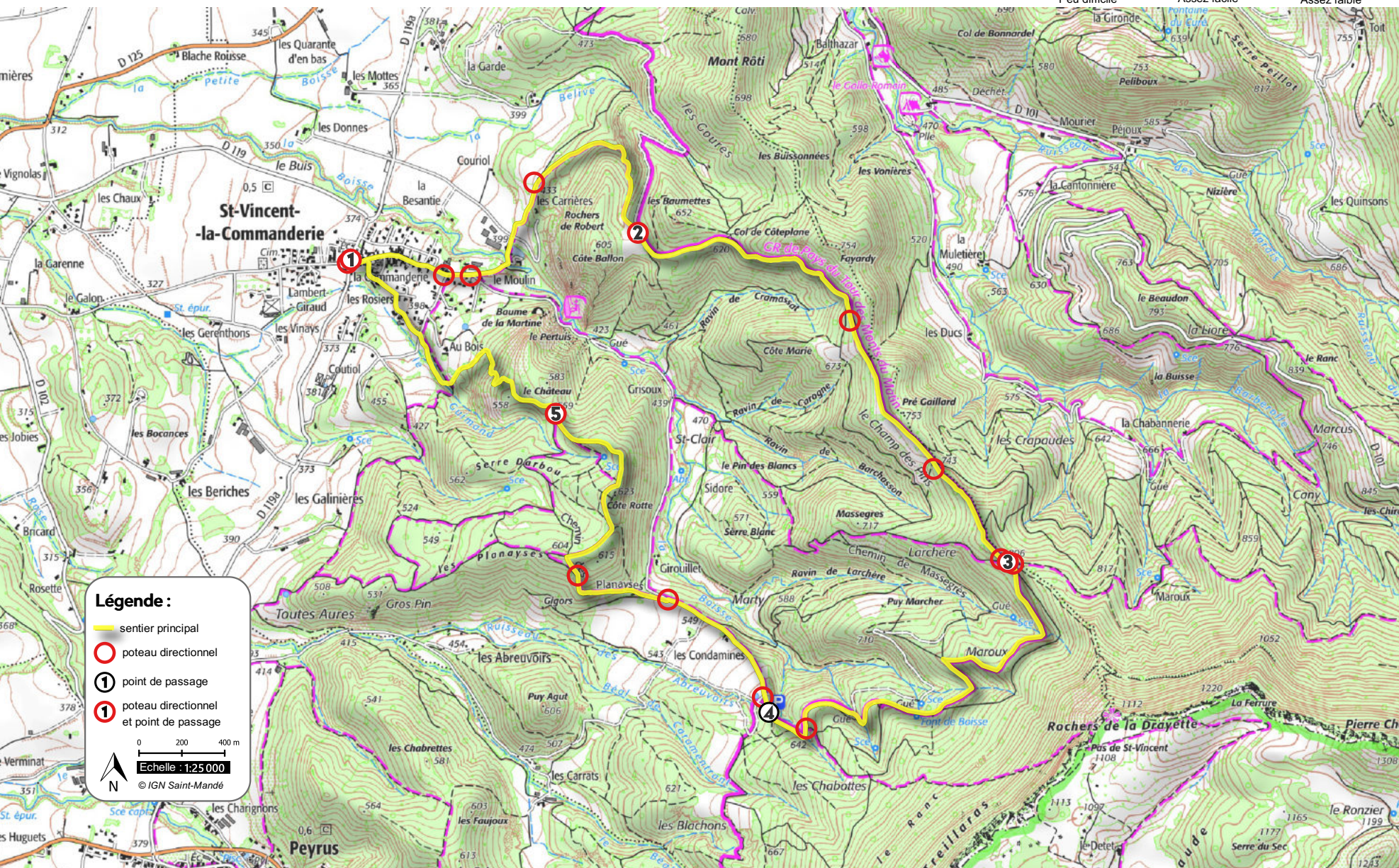


Assez facile





Risque :



Assez faible



**Légende :**

-  sentier principal
-  poteau directionnel
-  point de passage
-  poteau directionnel et point de passage

0 200 400 m  
Echelle : 1:25 000  
© IGN Saint-Mandé