

Au pied de la montagne de Couspeau et des Trois-Becs, ce circuit permet de faire le tour du Couguon et de profiter des points de vue dans une nature mêlant les senteurs de lavande, de genêt et de thym.

Chiens tenus en laisse obligatoirement.

DESCRIPTIF PAS-A-PAS

- 1 Dos à la mairie de "Bézaudun-sur-Bîne" (alt. 500m), partir à gauche pour remonter la route en direction du Col de la Chaudière.
- 2 Au carrefour, laisser à droite la route des Tonils et continuer tout droit sur environ 50m. Dans le virage, monter à gauche sur la petite route en suivant le panneau Le Pas-la-Baume. Continuer sur cette petite route jusqu'à la fin du goudron.
- 3 Partir à droite sur le chemin herbeux. Environ 200m plus loin, à une croisée de chemins, continuer à gauche en montée. Tourner à gauche en haut du sentier et continuer tout droit jusqu'au cairn.
- 4 Franchir le "Pas-la-Baume" (alt. 650m) et continuer en balcon sur le ravin.
- 5 Dans le fond du vallon, traverser le ruisseau à gué puis remonter sur près de 900m pour atteindre "Serre de l'Air" (alt. 750m).
- 6 Prendre à gauche en direction de Bézaudun-sur-Bîne en empruntant le chemin qui descend jusqu'au hameau les Colins. Le traverser et rejoindre la route goudronnée.
- 7 Descendre pour atteindre plus loin la D156. L'emprunter à gauche, passer devant le camping et retrouver la mairie de Bézaudun-sur-Bîne.

Plantes à Parfum, Aromatiques et Médicinales (PPAM)

La Drôme est le premier département pour la production et la transformation de PPAM bio, elles sont très recherchées par les industries de la parfumerie, des cosmétiques, des produits d'hygiène et de santé. Lavande, thym, romarin, sarriette, origan ou encore sauge sclarée... toutes représentent un intérêt économique majeur. Le Conseil départemental soutient activement cette filière.

Réalisation : Département de la Drôme - Service ESN - 06/2023 / Textes : CCDB et Département de la Drôme. / © photo : B. Comlier



PAYS DE DIEULEFIT - BOURDEAUX

LE PAS-LA-BAUME



- 📍 Bezaudun-sur-Bîne
- 📏 6.3 km
- ⚠️ 300 m
- 🕒 2h

Assez facile

LES BONS PLANS A PIED

Office de tourisme Dieulefit-Bourdeaux

Dieulefit : 04 75 46 42 49
Bourdeaux : 04 75 53 35 90
dieulefit-tourisme.com



Partir avec la carte IGN est vivement recommandé. Prévoir eau et nourriture et des vêtements adaptés à la marche. Prévoir sa sortie en fonction de son niveau et de la météo.



Départ : Parking de la mairie de Bézaudun-sur-Bîne.

Balises : 

Effort :



Assez facile

Technicité :

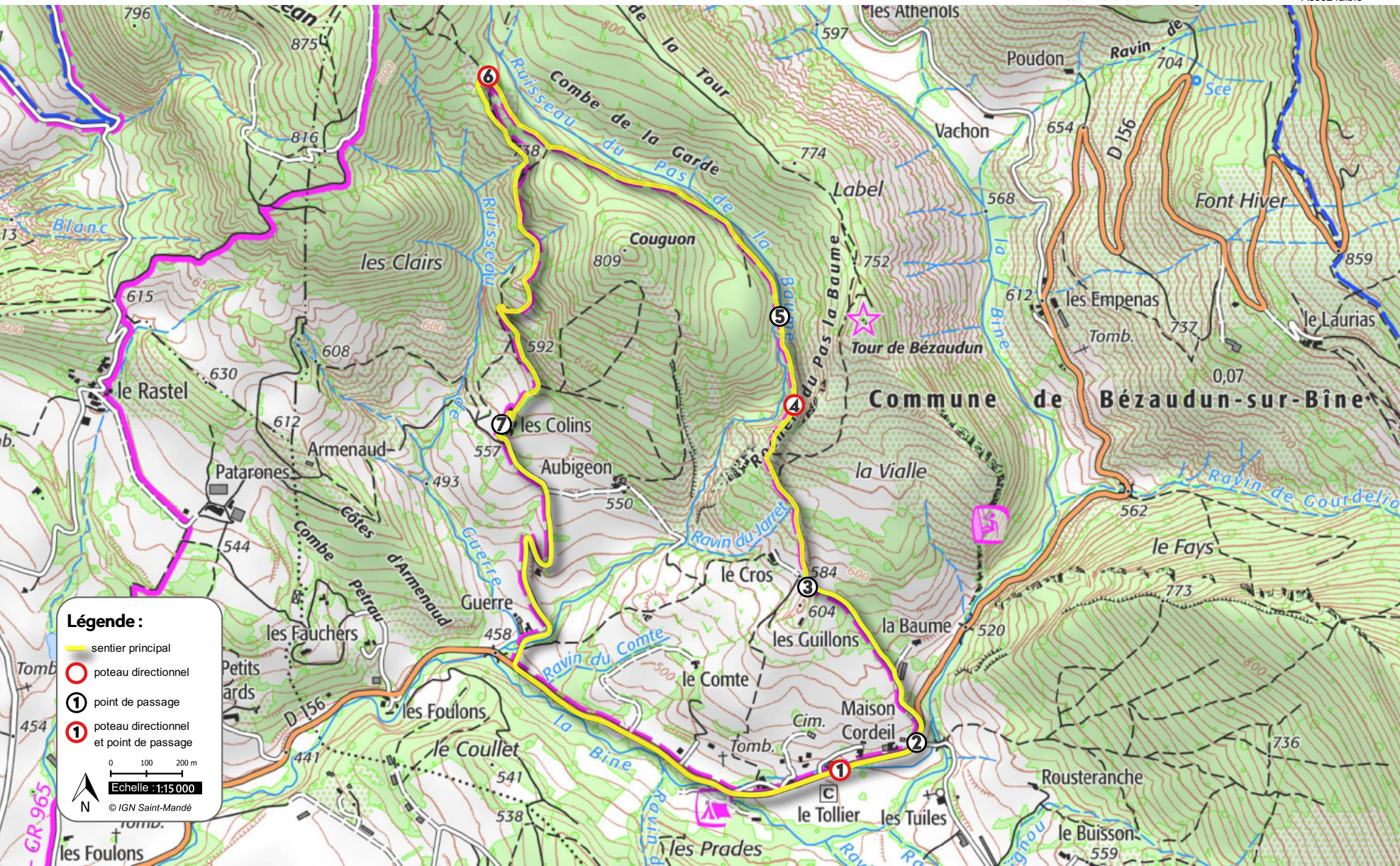


Assez facile


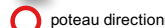

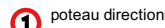
Risque :



Assez faible



Légende :

-  sentier principal
-  poteau directionnel
-  point de passage
-  poteau directionnel et point de passage

0 100 200 m

Echelle : 1:15 000

© IGN Saint-Mandé