



# LA FORÊT DE SAINT-MAURICE



Cette boucle traverse différents étages de végétation, depuis un milieu méditerranéen jusqu'à un étage alpin hêtre et sapin, passant par des forêts de pin noir et sylvestre ainsi qu'une vaste chênaie.

## DESCRIPTIF PAS-A-PAS

- 1 De la "Place de la Gare" (alt. 375m), franchir le pont pour rejoindre le centre de Dieulefit. Place "Châteauras" (alt. 380m), prendre à gauche la rue du Bourg et remonter jusqu'à l'office de tourisme. Tourner à gauche, franchir le pont du Jabron et, à droite, traverser la place du Champ-de-Mars. Continuer par la montée du Jas.
- 2 Traverser la D538 et continuer en face direction Les Vitrouillères.
- 3 Au carrefour "Les Graves" (alt. 488m), quitter le GRP par la droite et suivre le balisage de petite randonnée, PR (jaune).
- 4 Au carrefour "Les Réservoirs" (alt. 517m), tourner à droite pour rejoindre le carrefour "Les 4 chemins" (alt. 544m).
- 5 Poursuivre sur la route forestière. Au virage de Pisseconin, quitter la route forestière et prendre le petit sentier dans le virage. Rejoindre une piste forestière et continuer sur celle-ci par la droite. A La Peyrière, prendre le chemin qui monte droit dans la pente, pour rejoindre "La Faine" (alt. 710m).
- 6 De là, il est possible de raccourcir l'itinéraire d'environ 30mn en tournant à gauche direction Le Virage. Sinon, poursuivre tout droit puis prendre la route forestière dans le sens de la montée pour atteindre "Saint Jaume" (alt. 844m), point culminant du parcours.
- 7 Quitter la route forestière en prenant le chemin descendant dans le virage. Passer "Le Virage" (alt. 674m) et déboucher à nouveau au carrefour "Les 4 chemins" (alt. 544m). Reprendre la route forestière à droite. Le retour vers Dieulefit se fait par la même route qu'au début du parcours.

## La forêt de Saint Maurice

La forêt de Saint Maurice est riche en diversité, compte tenu de la présence de nombreux étages de végétation, de méditerranéen en bas à montagnard au sommet : étage mésoméditerranéen (chêne pubescent, arbousier, et buis), étage supraméditerranéen (bois mixte, sapin/chêne pubescent), étage montagnard (hêtre, genévrier, etc.). A partir du km 3,60, une plantation de forêt en futaie de pin noir domine. L'une des caractéristiques de cette espèce végétale et justement d'arriver à prendre racine dans des terrains très pentus. Au delà de l'altitude de 780m, la forêt se métamorphose progressivement d'une forêt de chêne mélangée à une forêt de hêtre en taillis.

La ville de Dieulefit a acquis la montagne de Saint-Maurice en 2013, avec le soutien du Conseil Départemental de la Drôme, dans le cadre des Espaces Naturels Sensibles. La commune souhaite en faire un élément fort de son territoire avec pour but de le valoriser et de le développer en respectant 2 objectifs : la préservation du site naturel et l'ouverture au public.

## Office de tourisme Dieulefit-Bourdeaux

Dieulefit : 04 75 46 42 49  
Bourdeaux : 04 75 53 35 90  
dieulefit-tourisme.com



Partir avec la carte IGN est vivement recommandé. Prévoir eau et nourriture et des vêtements adaptés à la marche. Prévoir sa sortie en fonction de son niveau et de la météo.



## PAYS DE DIEULEFIT - BOURDEAUX

# LA FORÊT DE SAINT-MAURICE



- 📍 Dieulefit
- 📏 11.9 km
- ⚠️ 500 m
- 🕒 4 h 30 mn

**Peu difficile**

# LES BONS PLANS A PIED



Départ : Place de la Gare (alt. 375m).

Balises :  

Effort :



Peu difficile

Technicité :

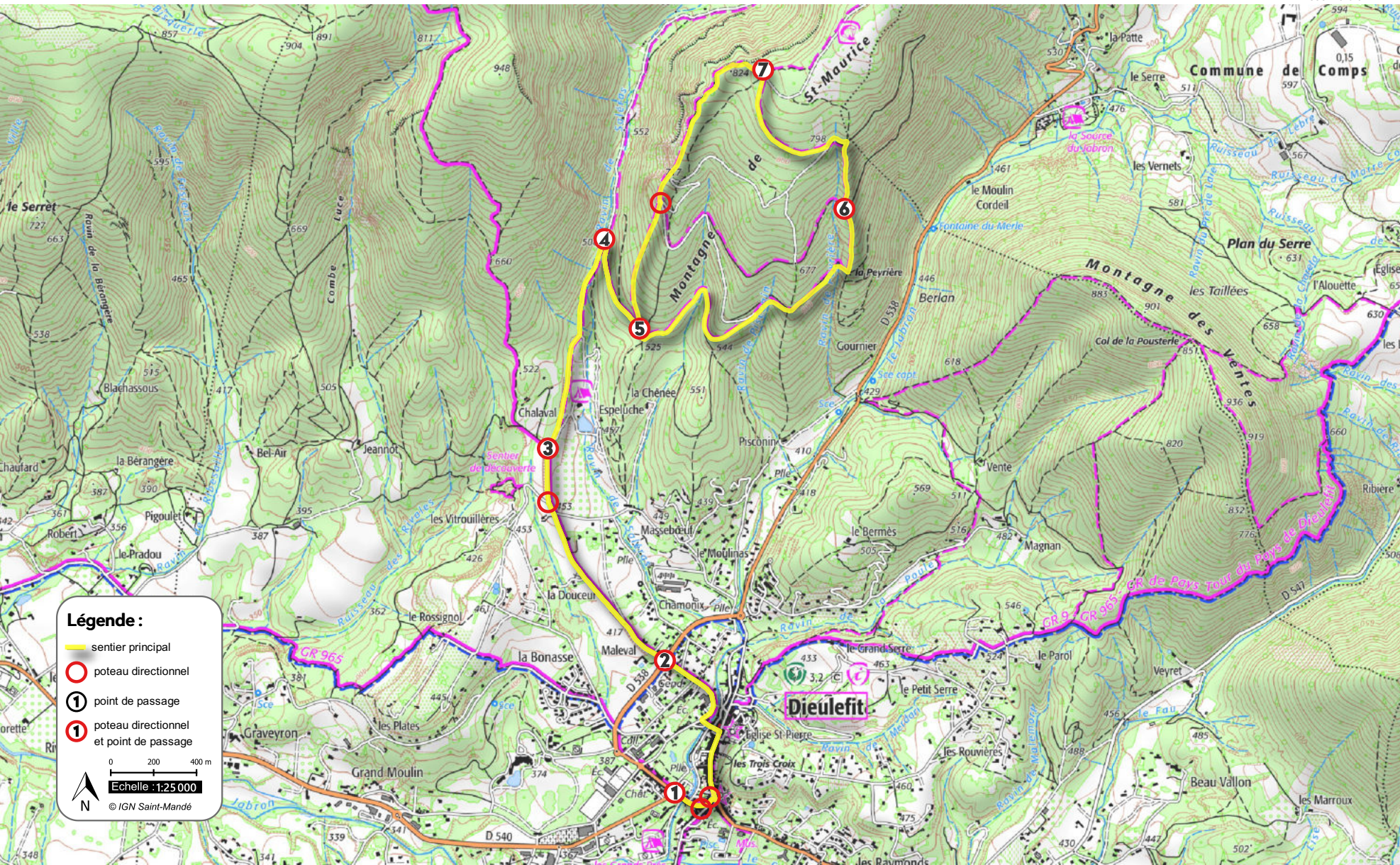


Assez facile

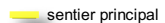
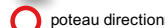
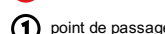
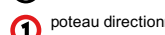
Risque :



Assez faible



**Légende :**

-  sentier principal
-  poteau directionnel
-  point de passage
-  poteau directionnel et point de passage

