

Cette promenade sur les sommets des collines de Crépol offre une vue imprenable sur toute la vallée de l'Herbasse, l'Ardèche, la Chartreuse et même le Mont-Blanc par temps clair.

## DESCRIPTIF PAS-A-PAS

- 1 Du centre, monter par une petite route en direction de la chapelle Saint-Roch. Rejoindre un croisement de routes à **Mont-Charbon (alt. 364m)**.
- 2 Prendre à droite, chemin de Beaulieu. Passer devant le cimetière (fresques dans la vieille tour). En face, longer sur 50m le mur du château de Marcieu. Tourner à gauche chemin des Robarus, puis grimper à droite en ignorant les accès latéraux. Continuer chemin de Garocha. À la fourche, partir à gauche, chemin de Garat. Atteindre le sommet de la prairie au poteau **La Croisée des chemins (alt. 486m)**.
- 3 Suivre à gauche un bon chemin. Rester sur la crête. Rester sur la piste principale qui alterne entre sous-bois et lisière en s'orientant toujours sud-ouest en direction de Saint-Roch. Au bout, descendre par la route, passer devant la chapelle Saint-Roch. Plus bas, au carrefour, prendre à gauche sur 70m et arriver au croisement **Saint-Roch (alt. 395m)**.
- 4 S'engager sur la piste à droite sur 100m, puis à gauche en forêt sur 50m pour trouver à droite le départ d'un chemin qui mène au croisement **Forêt de Bourdogne (alt. 350m)**. Descendre à gauche. Laisser les embranchements croisés et atteindre la D67 ; l'emprunter à gauche sur 30m.
- 5 S'avancer à gauche sur une piste qui remonte vers la forêt. Bifurquer sur la première piste à droite montant fortement sur peu de temps. Traverser ainsi une jolie forêt de pins. Sortir de la forêt au niveau de maisons. Continuer en lisière, puis descendre par la route à droite. À **Mont-Charbon (alt. 377m)**, revenir par la droite à Crépol.

## La chapelle Saint-Roch

Perchée sur le mont de Véroux, la chapelle Saint-Roch offre un panorama d'Est en Ouest, du Vercors au Pilat en passant par les monts d'Ardèche. Le bâtiment est construit en matériaux locaux (galets du Rhône et molasse des collines). Edifice roman construit sur le temple païen dédié à Vénus, il fut dans un premier temps dédié à Saint-André, puis à Saint-Roch, au XIXème siècle, lors de l'épidémie de choléra. Saint-Roch aurait guéri des malades de la peste à Rome au XIVème siècle, les habitants espéraient ainsi attirer sa protection... Le Saint est représenté par une statue et des peintures autour de l'autel fait de bois.

Réalisation : Département de la Drôme - Service ESN - 07/2023 / Textes : CDRP 26 / © photo : CDRP26



- LA  
DRO  
ME - LE DÉPARTEMENT

VALENCE ROMANS TOURISME

## LA CHAPELLE SAINT-ROCH



- 📍 Crépol
- 📏 11.2 km
- ⚠️ 350 m
- 🕒 3h

Assez facile

# LES BONS PLANS A PIED

Office de Valences Romans Tourisme  
à Romans : 04 75 02 28 72  
www.valenceromans tourisme.com



112



Partir avec la carte IGN est vivement recommandé. Prévoir eau et nourriture et des vêtements adaptés à la marche. Prévoir sa sortie en fonction de son niveau et de la météo.



Départ : Au centre du village.

Balissage : 

Effort :



Assez facile

Technicité :

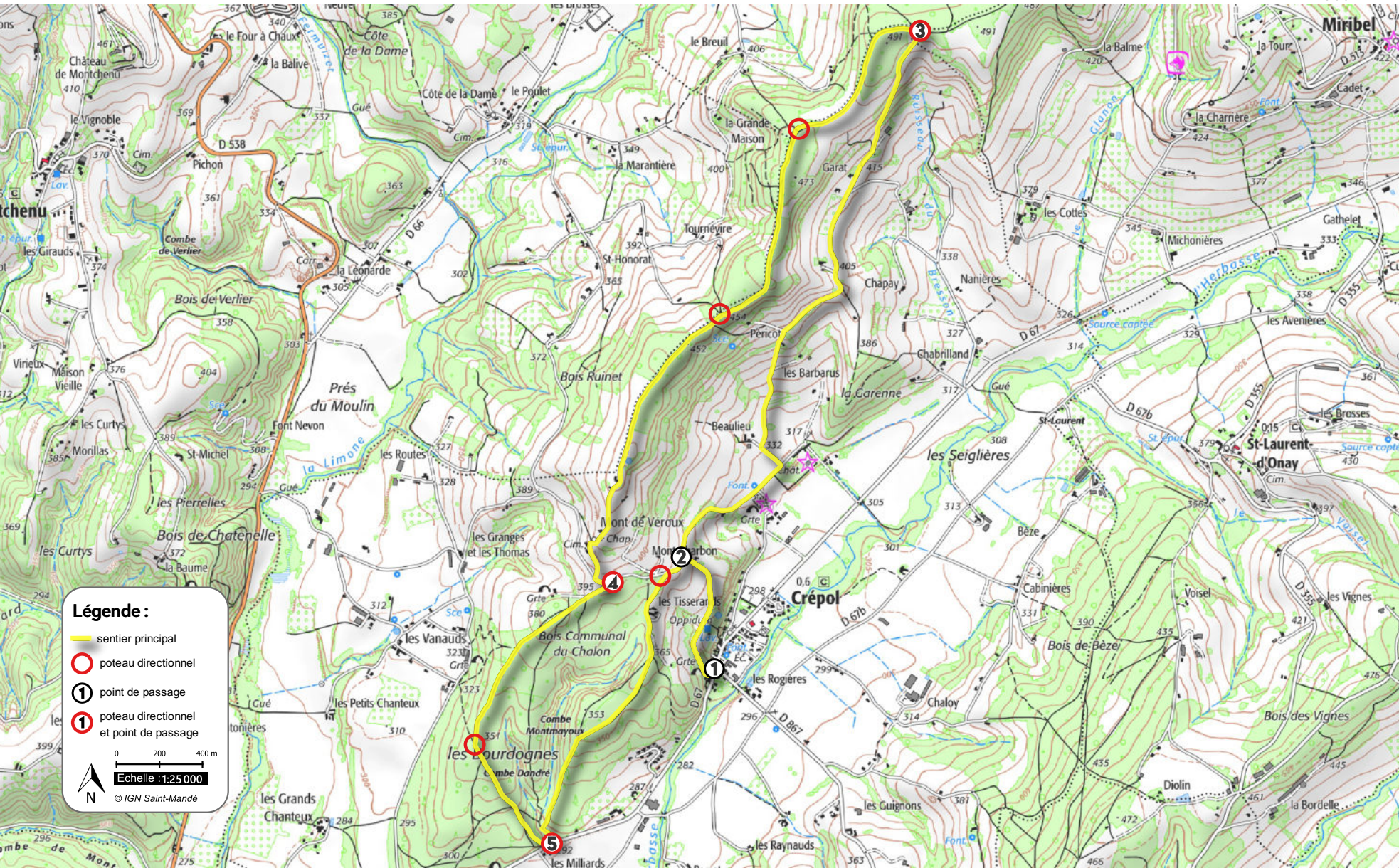


Facile





Risque :



Faible



### Légende :

-  sentier principal
-  poteau directionnel
-  point de passage
-  poteau directionnel et point de passage

0 200 400 m



Echelle : 1:25 000

© IGN Saint-Mandé