

LA MONTAGNE DES VENTES

Itinéraire sportif aux sentiers raides à la montée comme à la descente. Mais le cheminement en crête permet de récupérer et d'apprécier le paysage. Possible de la parcourir en sens inverse.

Chiens tenus en laisse obligatoirement. Attention, descentes raides : il est possible de faire l'itinéraire en sens inverse pour les personnes non à l'aise à la descente.

DESCRIPTIF PAS-A-PAS

- 1 Depuis la **Place des Tilleuls (alt. 380m)** suivre les balises blanches et rouges du GR9 en direction du Grand Serre. Passer un pont à gauche et continuer sur la gauche pour s'élever entre les maisons.
- 2 Au **Grand Serre (alt. 430m)**, continuer tout droit sur le GR9. Suivre le chemin jusqu'à la route goudronnée : la prendre à droite et monter jusqu'à quitter le goudron. Traverser le parking de l'ACCA de Dieulefit.
- 3 Au croisement de **Malemort-Hautes Rouvières (alt. 550m)**, laisser le GR9 partir à droite pour suivre à gauche les balises jaunes sur le large chemin caillouteux en direction du **Col de la Pousterle**. Suivre la piste sur environ 500m puis guetter à droite le départ d'un sentier qui monte raide jusqu'au **Col de la Pousterle (alt. 851m)**.
- 4 Partir à gauche en suivant la crête de la montagne des Ventes. Beau panorama sur les Trois Becs et la forêt de Saoû. Descendre ensuite à gauche vers la route de Bourdeaux (attention aux genoux et chevilles fragiles, la descente est raide).
- 5 En arrivant au **Pont de Gournier (alt. 440m)** prendre la piste à gauche qui monte vers la ferme des Ventes (passer sous les ruines). Après environ 400m, guetter à droite le départ d'un sentier en sous-bois. Déboucher sur une piste, continuer jusqu'à la route et la descendre sur 50m. Tourner à gauche avant le petit pont et suivre une piste pour descendre jusqu'au ravin de la Poule. Le longer pour retrouver, au Grand Serre, les balises blanches et rouges du GR9. Revenir à la Place des Tilleuls par le chemin emprunté à l'aller.

Des montagnes devenues vallées

La montagne des Ventes s'inscrit dans un grand ovale montagneux autour de Dieulefit. Des argiles, déposées dans le fond du bassin il y a 80 millions d'années, fournissent une terre à poterie. Entaillé par trois rivières, ce relief particulier de synclinal perché rappelle étroitement la forêt de Saoû. Au nord, entre les Ventes et Saoû, les reliefs primitifs montagneux (anticlinaux) ont disparu : une érosion spectaculaire a inversé le relief et creusé les actuelles vallées de la Rimandoule et du Roubion.

Réalisation : Département de la Drôme - Service ESN - 07/2023 / Textes : CCDB et Département de la Drôme. / © photo : Marion Gallo



PAYS DE DIEULEFIT - BOURDEAUX

LA MONTAGNE DES VENTES



- 📍 Dieulefit
- 📏 8.1 km
- ⚠️ 560 m
- 🕒 3h 30mn

Peu difficile

LES BONNS PLANS A PIED

Office de tourisme Dieulefit-Bourdeaux

Dieulefit : 04 75 46 42 49
Bourdeaux : 04 75 53 35 90
dieulefit-tourisme.com



Partir avec la carte IGN est vivement recommandé. Prévoir eau et nourriture et des vêtements adaptés à la marche. Prévoir sa sortie en fonction de son niveau et de la météo.



Départ : Parking place des Tilleuls.

Balissage : 

Effort :



Peu difficile

Technicité :

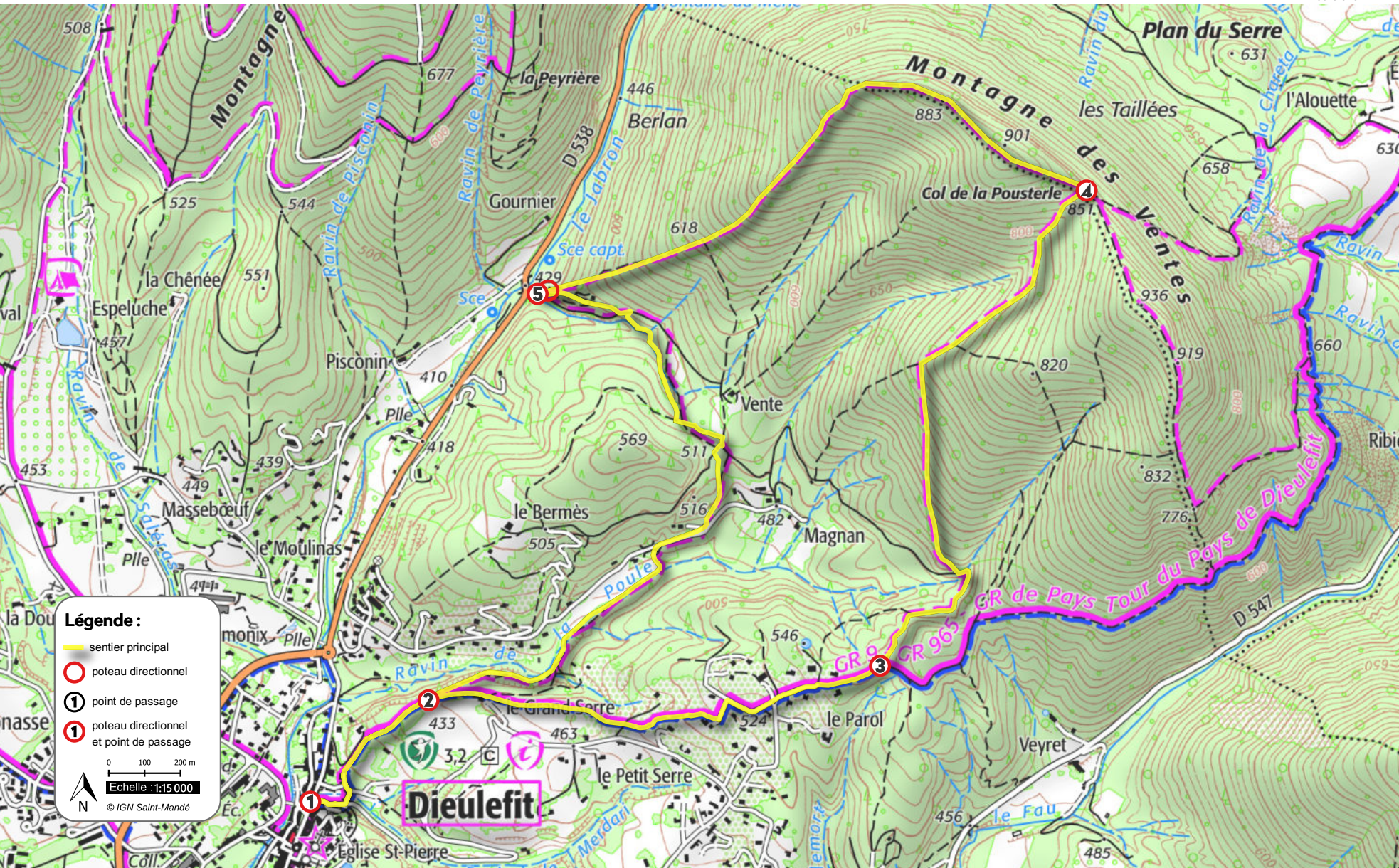


Assez facile





Risque :



Peu élevé



Légende :

-  sentier principal
-  poteau directionnel
-  point de passage
-  poteau directionnel et point de passage

0 100 200 m
 Echelle : 1:15 000
 © IGN Saint-Mandé