

3 L'ECHELETTE



Un parcours de haute volée, avec un petit portage sur la montée au Pas de l'Echelette. Profitez des panoramas sur Crest, la vallée de la Drôme et les Trois Becs !
Chiens tenus en laisse obligatoire au sein de la forêt de Saoû.

Waypoint	Km cumulés	Descriptif
1	0	Depuis Saoû (alt. 330m) , prendre tout droit sur la D136 en direction de la forêt. Après le château d'Eurre, tourner à droite pour rejoindre Chantebise (alt. 345m) .
2	0,9	Suivre la piste, passer le Pas de Lestang (alt. 370m) et atteindre Le Pertuis (alt. 385m) .
3	3,3	Suivre la route sur environ 500m puis prendre à gauche sur la voie verte. La suivre jusqu'à la large piste. Prendre à gauche pour atteindre Les Abeilles (alt. 400m) .
4	4,7	Suivre le sentier à droite pour rejoindre le Virage de Raillon (alt. 470m) . Prendre à gauche le sentier et suivre la piste jusqu'à la Bergerie Pâturel.
5	7,7	Après 200m sur la route, prendre à gauche et monter jusqu'au croisement du Collet. Prendre en face. La piste monte et se transforme en sentier (portage sur 200m) avant d'atteindre le Pas de l'Echelette (alt. 711m) .
6	11,2	Continuer tout droit par une descente ludique. Attention dans le ravin des Tourares, ne pas rater la bifurcation à droite qui ramène au carrefour du Collet.
7	14,1	Suivre le balisage "Retour" tout droit. Descendre jusqu'à la barrière verte, la contourner par la gauche pour suivre le sentier et rejoindre la route.
8	16,2	Traverser la route. Au pont d'Horta suivre le sentier jusqu'à la piste et la prendre à droite pour rejoindre Les Abeilles (alt. 400m) . Suivre le chemin emprunté à l'aller jusqu'au Pertuis (alt. 385m) . Prendre à gauche sur la route, puis à nouveau à gauche au camping. Suivre la piste jusqu'à Chantebise (alt. 345m) et prendre à droite. Suivre la petite route de l'ancienne usine à billes, puis à droite rue de l'Homme et retrouver le point de départ.
Arrivée	21,8	

Réalisation : Département de la Drôme - Service ESN - 09/2024 / Textes : Les Tortiers Dérailleurs © photo : Laurent Lapancouse



VALLÉE DE LA DRÔME

3 L'ECHELETTE



-  Saoû
-  21.8 km
-  620 m
-  2h 30mn

Difficile

LES BONS PLANS VTT

Office du Tourisme du Val de Drôme
 Bureau de Saoû : 04 75 63 10 88
 valleedeladrome.com
Forêt départementale de Saoû
 04 75 76 00 09



 **112**



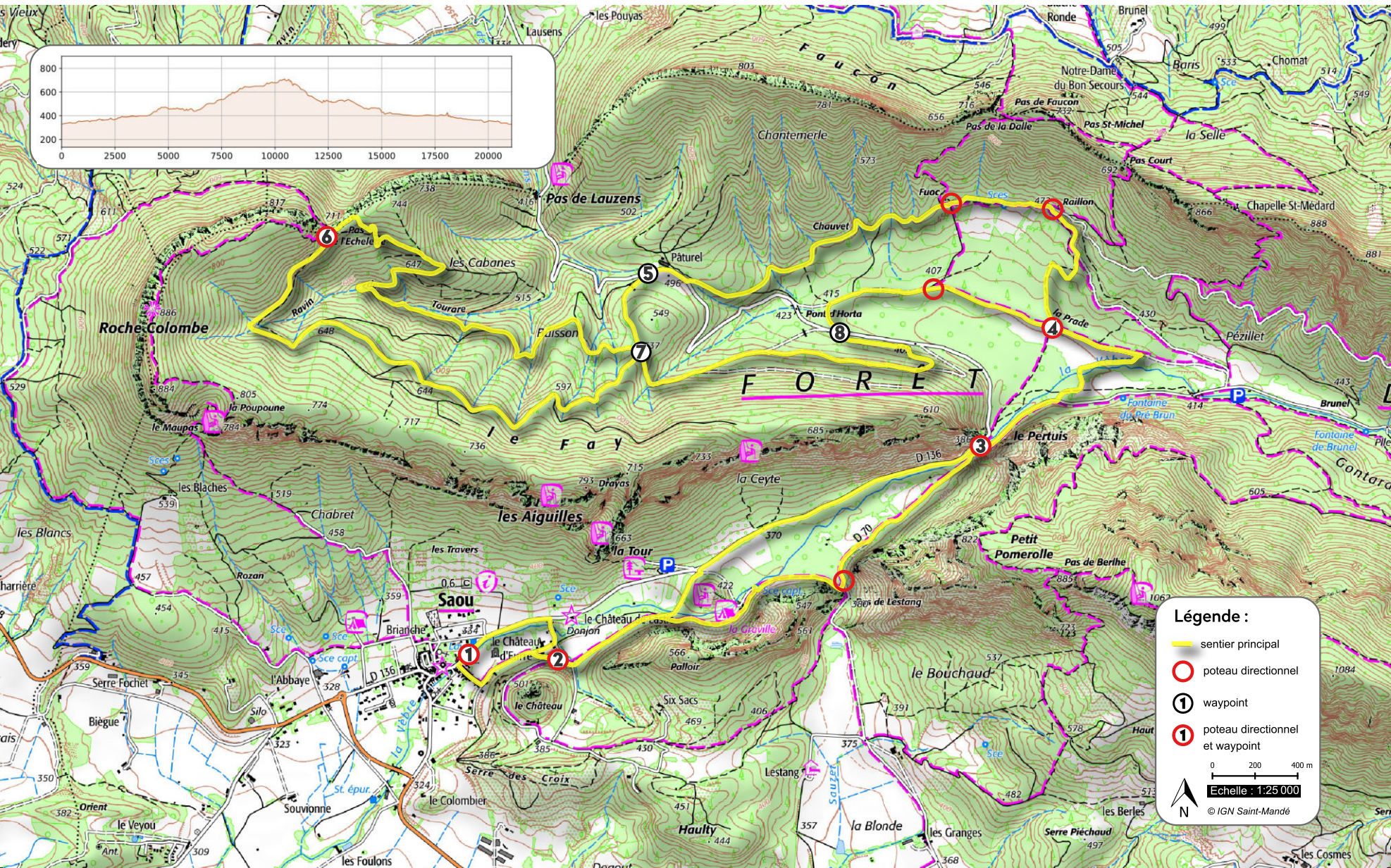
Partir avec la carte IGN est vivement recommandé. Prévoir eau et nourriture et des vêtements adaptés au VTT. Prévoir sa sortie en fonction de son niveau et de la météo.







3 L'ECHELETTE

Départ : Place du Picodon

Balissage : **3** sur balise 



Légende :

-  sentier principal
-  poteau directionnel
-  waypoint
-  poteau directionnel et waypoint

