

Majoritairement ombragée, cette balade du château de Charmes au sous-bois est un compromis idéal pour convenir au plus grand nombre. La montée un peu raide dans le bois de la Garde est récompensée par de belles vues sur le Vercors.

DESCRIPTIF PAS-A-PAS

- 1 Sur la place, au poteau **Charmes-sur-l'Herbasse (alt. 250m)**, prendre la direction **Les Pinates**, monter pour atteindre plus loin le croisement et suivre à droite l'indication Batherney. A la petite place tourner à gauche. Juste avant l'église, prendre les escaliers à droite dans la petite ruelle (le sentier du Presbytère). Suivre les escaliers à travers les maisons, puis prendre à gauche pour rejoindre l'école privée.
- 2 Devant le portail de l'école, monter à droite les escaliers (passer la portelle en fer). Après 150m, arriver devant le château, prendre la route qui monte à gauche. Suivre la route en lacets sur 700m puis la quitter pour prendre à gauche le sentier en sous-bois.
- 3 Continuer tout droit sur 1,4km. Après un champ, le sentier tourne à gauche en épingle pour redescendre. En bas de la descente, prendre à droite sur 100m puis à gauche entre les arbres.
- 4 Continuer tout droit sur environ 500m, traverser la D121 puis continuer pour rejoindre, au milieu des bâtisses, le carrefour **Le Biquet (alt. 260m)**.
- 5 Suivre à droite le large chemin en direction de **Bois de Bard**. Environ 700m plus loin, monter à gauche par le sentier en sous-bois. Poursuivre sur le sentier principal jusqu'au poteau **Bois de Bard (alt. 390m)**.
- 6 Suivre tout droit la direction **Les Pinates**. Continuer en descente sur le chemin principal. Rejoindre la route. A votre gauche, vue panoramique sur le Vercors. Plus loin, rejoindre les **Pinates (alt. 336m)**.
- 7 Prendre à gauche en direction de Charmes-sur-l'Herbasse. Environ 400m après, dans le virage, descendre à gauche le Chemin des Roches, puis rejoindre la route, la prendre à droite puis tourner à gauche sur la D67 pour retrouver le point de départ.

Le château de Charmes

Le château est situé au sommet d'une colline dominant le village, non loin d'une ancienne motte castrale. Bâti au XVe siècle, il a été érigé à l'emplacement d'une tour en bois et d'une enceinte, construites deux siècles auparavant. Protégé au titre des monuments historiques, il est composé d'un corps principal rectangulaire, flanqué de trois tours rondes et d'une tour carrée.

Joseph-Ferdinand Cheval

Né en 1836 à Charmes-sur-l'Herbasse dans une famille modeste, Joseph-Ferdinand Cheval grandit dans un monde rural baigné de traditions et de légendes. Boulanger, puis ouvrier agricole, il obtient en 1867 un poste de facteur à Anneyron, Peyrins, Bourg-de-Péage et enfin à Hauterives où il édifiera un des monuments les plus singuliers de la fin du XIXe siècle, le Palais Idéal.

Réalisation : Département de la Drôme - Service ESN - 08/2023 / Textes : J. Joud / © photo : SMDIC



- LA
DRO
ME - LE DÉPARTEMENT

ARDÈCHE HERMITAGE

DE CHARMES AU BOIS DE BARD



- 📍 Charmes-sur-l'Herbasse
- 📏 7.4 km
- ⚡ 210 m
- 🕒 2h 15mn

Assez facile

LES BONS PLANS A PIED

Ardèche Hermitage Tourisme
04 75 08 10 23
ardèche-hermitage.com



Partir avec la carte IGN est vivement recommandé. Prévoir eau et nourriture et des vêtements adaptés à la marche. Prévoir sa sortie en fonction de son niveau et de la météo.



Départ : Place devant la mairie à Charmes-sur-l'Herbasse

Balisateur : 

Effort :



Assez facile

Technicité :



Assez facile





Risque :



Assez faible



Légende :

-  sentier principal
-  poteau directionnel
-  point de passage
-  poteau directionnel et point de passage

0 100 200 m
Echelle : 1:15 000
© IGN Saint-Mandé

 les Falquets