



9 PIERRE ROUSSE



Au départ du village perché de Puygiron, ce circuit bleu tranquille mêle différents paysages et points de vue entre villages perchés, château et lavandes.

Waypoint	Km cumulés	Descriptif
1	0	Récupérer le chemin à droite après le parking en contre-bas.
2	1,2	Emprunter le Chemin des Amandiers à droite.
3	1,9	Récupérer le Chemin de Saint-Bonnet à gauche.
4	2,3	Au poteau Les Lavandes (alt. 190m) , prendre la direction de Pont de la Cabane .
5	2,9	Au poteau Pont de la Cabane (alt 185m) , continuer tout droit sur le chemin à travers les champs.
6	4,5	Récupérer la route de la Bâtie-Rolland par la droite et la longer.
7	5,2	Au niveau du Bois Naïza, récupérer un chemin à droite qui monte en forêt.
8	6,8	Au poteau Carrefour de Mastaize (alt. 216m) , suivre la direction de Cavaillon à droite.
9	7,8	Au poteau Cavaillon (alt. 232m) , suivre Les Durands .
10	9,4	A Rouvillane (alt. 222m) , suivre Coste Chaude à droite.
11	10,3	Au poteau Coste Chaude (alt. 226m) suivre la direction de Puygiron par le chemin à gauche.
Arrivée	12	

Réalisation : Département de la Drôme - Service ESN - 10/2023 / Textes : Camille David / © photo : Camille David



- L A
D R O
M E -

LE DÉPARTEMENT

MONTÉLIMAR-AGGLOMÉRATION TOURISME

9 PIERRE ROUSSE



- Puygiron
- 12 km
- 220 m
- 1h 30mn

Facile

LES BONS PLANS VTT

Office de Tourisme de Montélimar-
Agglomération
04 75 01 00 20
www.montelimar-tourisme.com



112



Partir avec la carte IGN est vivement recommandé. Prévoir eau et nourriture et des vêtements adaptés au VTT. Prévoir sa sortie en fonction de son niveau et de la météo.



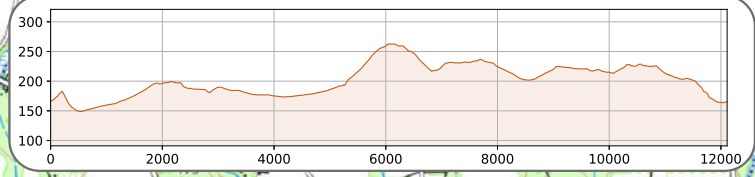
ladrome.fr







9 PIERRE ROUSSE

Départ : Parking du village

Balissage : 9 sur balise 



Légende :

-  sentier principal
-  poteau directionnel
-  waypoint
-  poteau directionnel et waypoint

0 200 400 m
Echelle : 1:25 000
© IGN Saint-Mandé