



1 DÉCOUVERTE DE LA FORÊT



Parcours découverte au cœur de la forêt de Saoû sur des chemins et sentiers sans difficulté et accessible à toute la famille. Au cœur de la forêt, ne manquez pas l'Auberge des Dauphins et son architecture remarquable.

Waypoint	Km cumulés	Descriptif
1	0	Depuis "Saoû" (alt. 330m), prendre tout droit sur la D136 en direction de la forêt. Après le château d'Eurre, tourner à droite pour rejoindre "Chantebise" (alt. 345m)
2	0,87	Suivre la piste, passer le "Pas de Lestang" (alt. 370m) et atteindre "Le Pertuis" (alt. 385m).
3	3,3	Traverser le pont, prendre la route à droite puis à nouveau à droite (petit passage à gué). Suivre le sentier jusqu'au carrefour "Les Abeilles" (alt. 400 m).
4	4	Prendre à droite et rejoindre la route au parking "Les Sables Blancs" (alt. 470m). Suivre la voie verte lorsque vous arrivez à la barrière et rejoindre le cœur de la forêt à "L'Auberge des Dauphins" (alt. 470m).
5	7	Suivre l'allée bordée de cèdres de l'Atlas, passer "Le chemin de la Grande Combe" (alt. 480m) puis tourner à droite et passer le gué pour rejoindre la "Halte Equestre" (alt. 491m).
6	7,7	Suivre la piste, passer Le Pont en Béton (alt. 470 m), Emprunter le sentier balisé dans le parc de l'Auberge puis retraverser la Vèbre pour la longer en rive gauche jusqu'au Pont de Pézillet (alt. 415 m).
7	10,7	Traverser la route et le parking pour suivre le sentier jusqu'au "Pertuis" (alt. 385m). Prendre à gauche sur la route, puis à nouveau à gauche au camping. Suivre la piste jusqu'à "Chantebise" (alt. 345m) et prendre à droite. Suivre la petite route de l'ancienne usine à billes, puis à droite rue de l'Homme. Retrouver le point de départ
Arrivée	14,9	

Réalisation : Département de la Drôme - Service ESN - 05/2023 / Textes : Les Tontons Drailleurs / photo : © L. Pascale - La Drôme Tourisme



LE DÉPARTEMENT

VALLÉE DE LA DRÔME

1 DÉCOUVERTE DE LA FORÊT



- Saoû
- 14.9 km
- 260 m
- 1h 30mn

Très facile

LES BONS PLANS VTT

Office du Tourisme du Val de Drôme

Bureau de Saoû : 04 75 63 10 88

valleedeladrome.com

Forêt départementale de Saoû :

04 75 76 00 09



112



Partir avec la carte IGN est vivement recommandé. Prévoir eau et nourriture et des vêtements adaptés au VTT. Prévoir sa sortie en fonction de son niveau et de la météo.



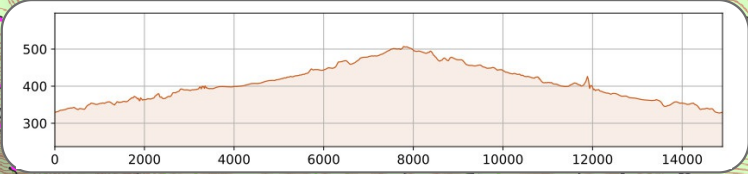
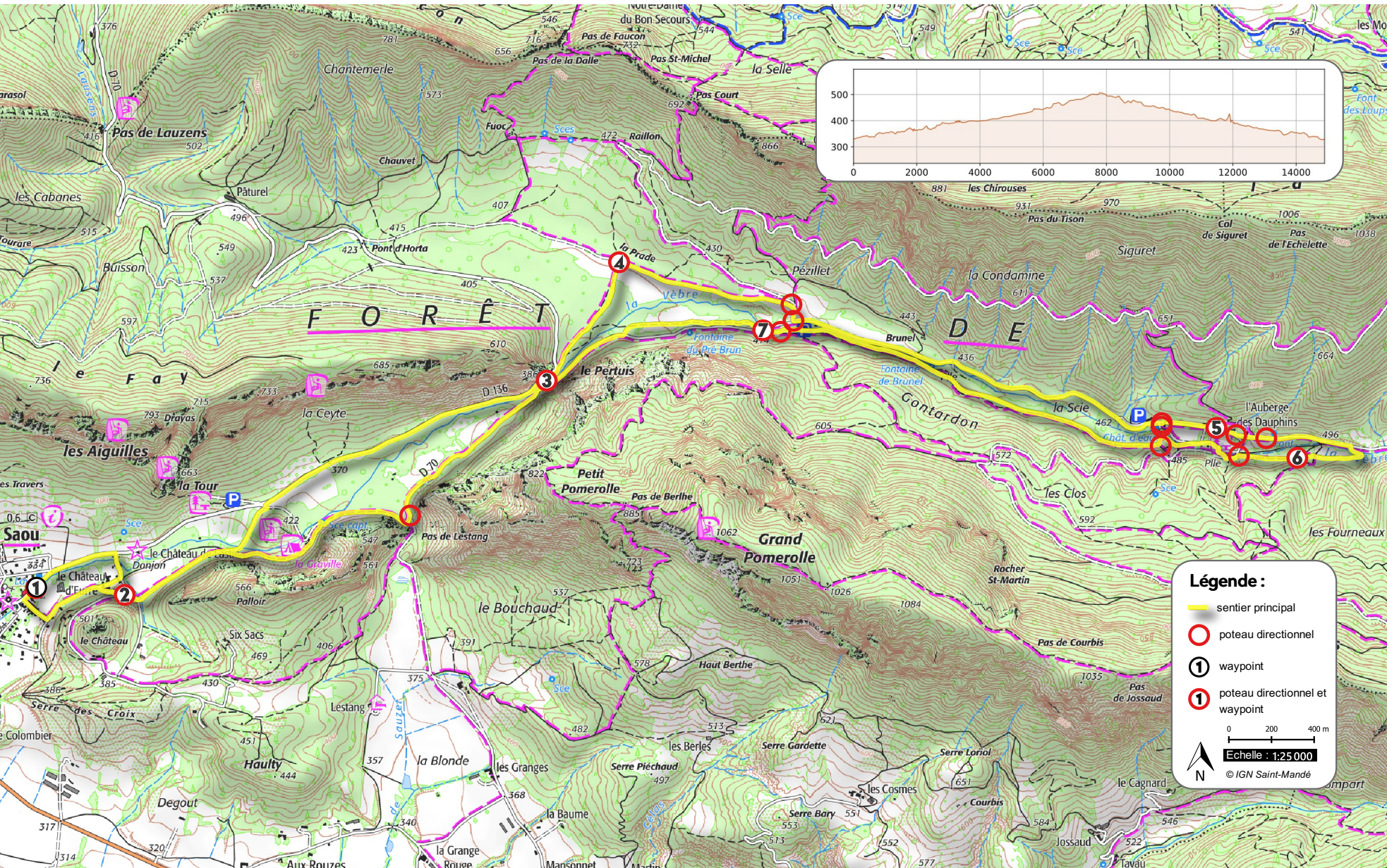
ladrome.fr







1 DÉCOUVERTE DE LA FORÊT

Départ : Place du Picodon

Balisage : 1 sur balise 



Légende :

-  sentier principal
-  poteau directionnel
-  waypoint
-  poteau directionnel et waypoint

0 200 400 m

Echelle : 1:25 000

© IGN Saint-Mandé